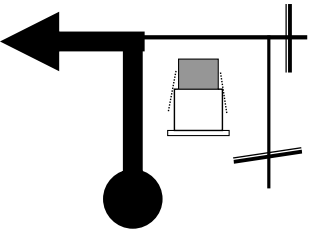
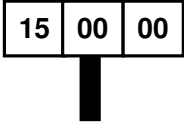
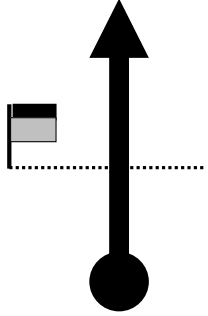
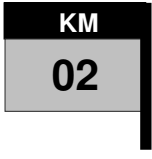
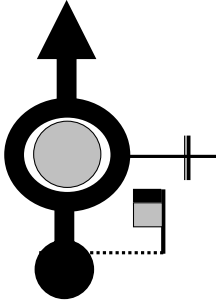
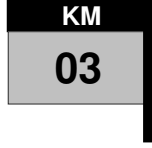
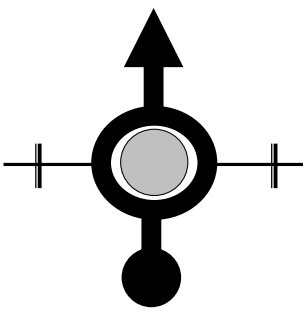

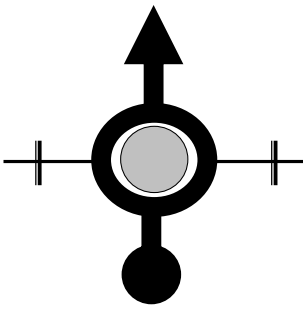

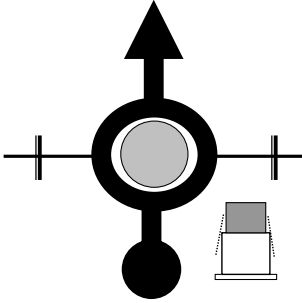

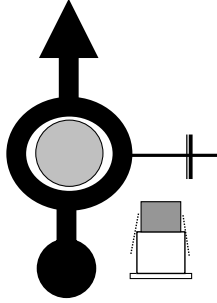

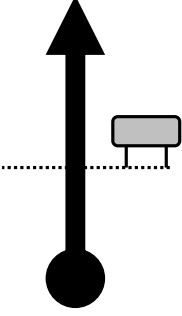

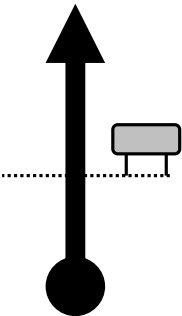

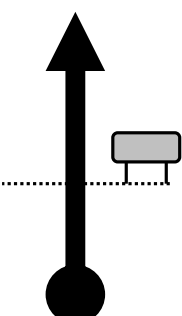

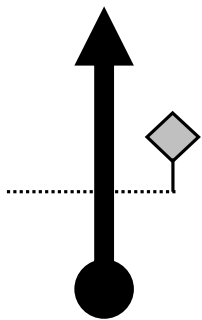

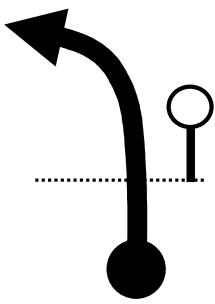

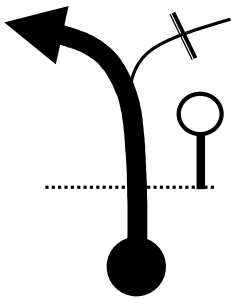

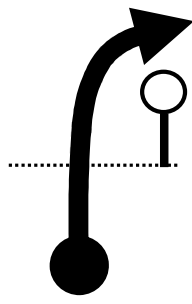



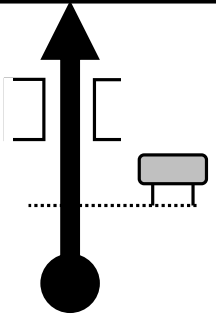




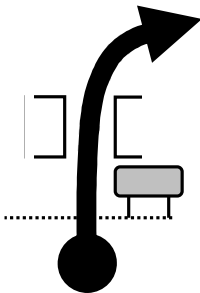

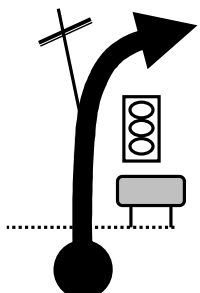




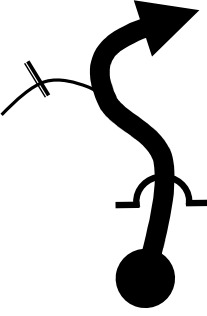

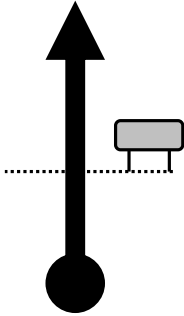
RESUMEN 1° ETAPA





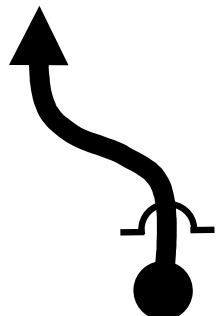

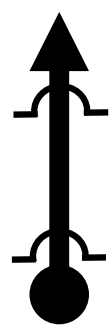

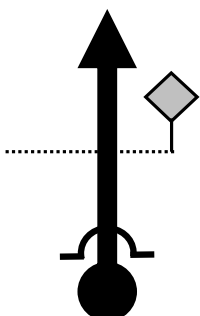

SECTOR CLASIF.	LARGADA LLEGADA NEUTRALIZA	LUGAR	P.C. Nº	CONTROL SELLO	KM. TOTALES DE CARRERA	KM. PARCIALES DE PRUEBA
1	LARGADA	RIO CUARTO			0.000	0.000
1		ELENA	1			11.xxx
1		BERROTARAN	2			13.xxx
1		LAS CALERAS	3			12.xxx
1		LOS QUEBRACHOS	4			15.xxx
1		BERROTARAN	5			13.xxx
1		LAS CALERAS	6			12.xxx
1	LLEGADA	VA. GRAL. BELGRANO		VA. GRAL. BELGRANO	243.690	243.690

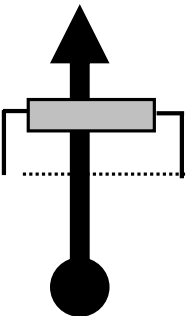


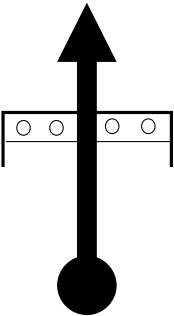

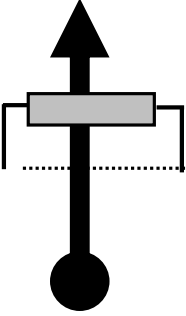

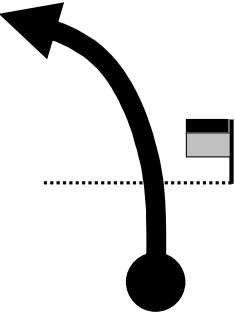
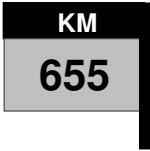
Sector Clasificatorio Nro:			1	RIO CUARTO	ETAPA N°
Km Totales del Sector :			243.69	VILLA GRAL. BELGRANO	1
Vel.	Dist. Total	Dist. Parcial	Direccion y Ubicacion de la Referencia	Referencia / Informacion	Hora de Carrera HH:MM:SS.CC
30	0.000	0.000		 LARGADA ESTACION SHELL RUTA A 005 KM. 1	00:00:00.00
30	1.170	1.170		 	00:02:xx.xx
60	2.250	1.080		 SEGUIR AL FRENTE POR A005	00:03:xx.xx
60	4.680	2.430		 SEGUIR AL FRENTE POR A005	00:05:xx.xx
60	5.310	0.630		 SEGUIR AL FRENTE POR A005	00:06:xx.xx
60	velocidad proxima referencia	XIIº GRAN PREMIO DE LA MONTAÑA 2015			PAG. N° 1

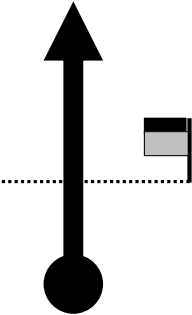
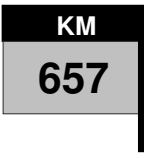
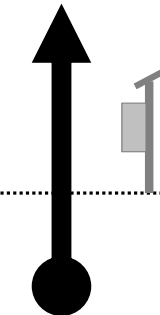
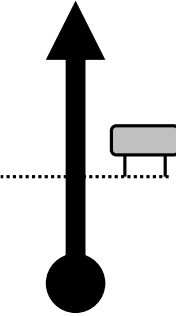

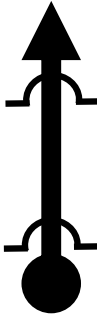

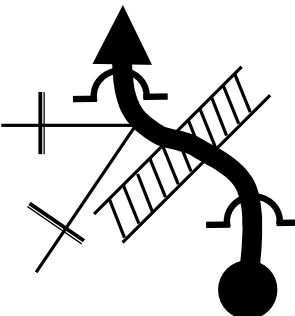


Sector Clasificadorio Nro:			1	RIO CUARTO	ETAPA N°
Km Totales del Sector :			243.69	VILLA GRAL. BELGRANO	1
Vel.	Dist. Total	Dist. Parcial	Direccion y Ubicacion de la Referencia	Referencia / Informacion	Hora de Carrera HH:MM:SS.CC
60	8.790	3.480		 ESTACION PDVSA SEGUIR AL FRENTE POR A005	00:09:xx.xx
60	10.570	1.780		 ESTACION YPF SEGUIR AL FRENTE POR AUTOPISTA 36 A CORDOBA	00:11:xx.xx
60	<u>11.030</u> <u>0.000</u>	<u>0.460</u> <u>0.000</u>		 ZONA CONTROL ODOMETRO <u>EN AUTOPISTA MEDIDO</u> <u>POR CARRIL DERECHO</u>	00:15:00.00
79	<u>1.258</u>	1.258		 CORDOBA ↑ ← RETOME	00:15:57.33
79	<u>2.579</u>	1.321		 ATENCION A 150 M. ENTRADA Y SALIDA DE CAMIONES	00:16:57.52
79	velocidad proxima referencia	XII° GRAN PREMIO DE LA MONTAÑA 2015			PAG. N° 2

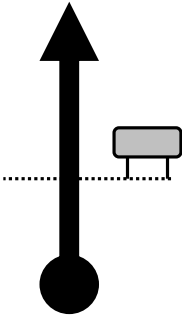

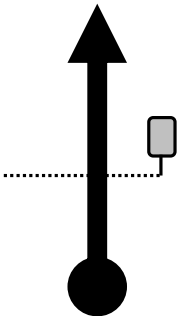
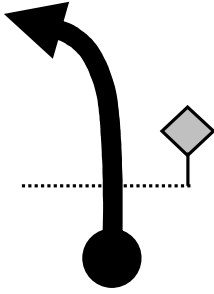

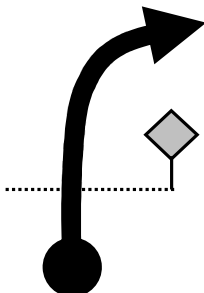

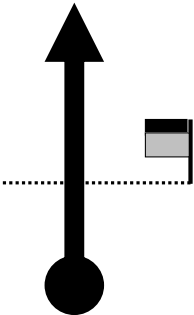
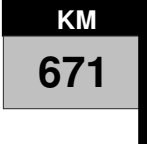
Sector Clasificadorio Nro:			1	RIO CUARTO	ETAPA N°
Km Totales del Sector :			243.69	VILLA GRAL. BELGRANO	1
Vel.	Dist. Total	Dist. Parcial	Direccion y Ubicacion de la Referencia	Referencia / Informacion	Hora de Carrera HH:MM:SS.CC
79	<u>4.700</u>	2.121			00:18:34.18
79	<u>5.887</u>	1.187			00:19:28.27
79	<u>9.459</u>	3.572			00:22:11.04
79	<u>11.462</u>	2.003		 FIN ZONA CONTROL ODOMETRO FIN AUTOPISTA ZONA DE OBRAS VIALES	 00:23:42.32 
75	19.540	8.078		  PUENTE ANGOSTO CONTINUAN OBRAS VIALES	00:30:xx.xx
75	velocidad proxima referencia	XII° GRAN PREMIO DE LA MONTAÑA 2015			PAG. N° 3

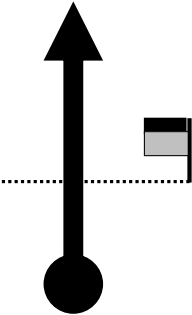
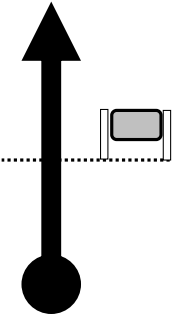

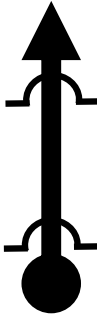
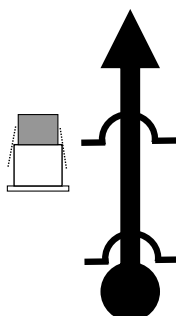


Sector Clasificadorio Nro:			1	RIO CUARTO	ETAPA N°
Km Totales del Sector :			243.69	VILLA GRAL. BELGRANO	1
Vel.	Dist. Total	Dist. Parcial	Direccion y Ubicacion de la Referencia	Referencia / Informacion	Hora de Carrera HH:MM:SS.CC
75	24.100	4.560		 A° CHUCUL PUENTE ANGOSTO	00:33:xx.xx
75	25.640	1.540		  INICIO ZONA URBANA CNEL. BAIGORRIA	00:35:xx.xx
40	26.250	0.610		 LOMADAS	00:35:xx.xx
40	27.020	0.770		 LOMADAS SEGUIR POR RUTA 36	00:37:xx.xx
40	27.580	0.560		FIN ZONA URBANA	00:37:xx.xx
80	velocidad proxima referencia	XII° GRAN PREMIO DE LA MONTAÑA 2015			PAG. N° 4

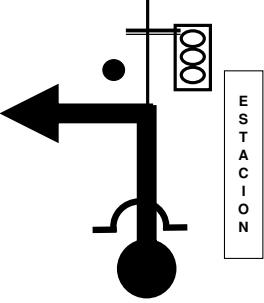

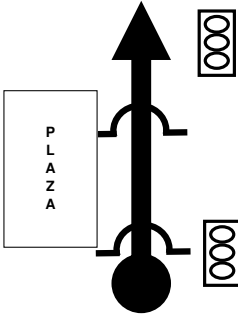



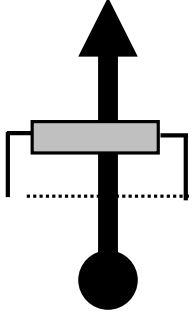

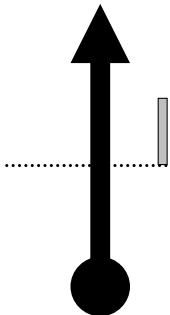
Sector Clasificadorio Nro:			1	RIO CUARTO	ETAPA N°
Km Totales del Sector :			243.69	VILLA GRAL. BELGRANO	1
Vel.	Dist. Total	Dist. Parcial	Direccion y Ubicacion de la Referencia	Referencia / Informacion	Hora de Carrera HH:MM:SS.CC
80	36.060	8.480		 ZONA URBANA DE ALCIRA GIGENA SEGUIR POR RUTA 36	00:44:xx.xx
40	36.900	0.840		 ZONA DE LOMADAS ESTACION YPF	00:45:xx.xx
40	37.970	1.070		 LOMADAS SEGUIR POR RUTA 36	00:47:xx.xx
40	38.520	0.550		 LOMADAS	00:48:xx.xx
40	39.210	0.690			00:49:xx.xx
80	velocidad proxima referencia	XII° GRAN PREMIO DE LA MONTAÑA 2015			PAG. N° 5

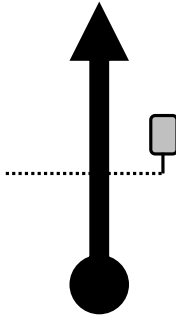
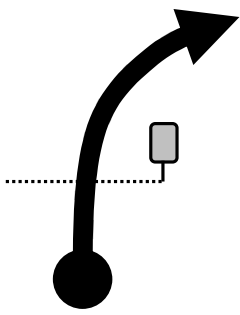
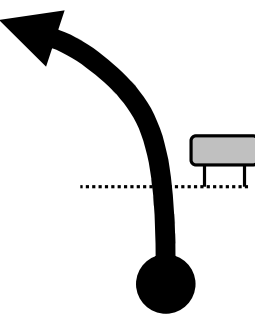
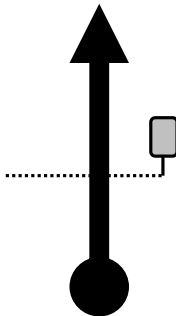
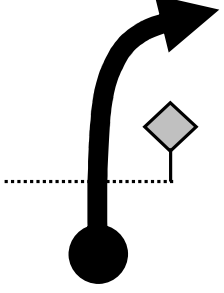

Sector Clasificadorio Nro:			1	RIO CUARTO		ETAPA N°
Km Totales del Sector :			243.69	VILLA GRAL. BELGRANO		1
Vel.	Dist. Total	Dist. Parcial	Direccion y Ubicacion de la Referencia	Referencia / Informacion		Hora de Carrera HH:MM:SS.CC
80	44.030	4.820		 		00:52:xx.xx
40	44.340	0.310		 ESTACION DE PEAJE		00:53:xx.xx
40	<u>44.673</u>	0.333		 ZONA DE BUSQUEDA DE VELOCIDAD		00:56:00.00
76	ATENCION PROXIMOS 5 KM ZONA DE OBRAS VIALES EN BANQUINAS					
76	<u>49.533</u>	4.860				00:59:50.21
76	velocidad proxima referencia	XII° GRAN PREMIO DE LA MONTAÑA 2015				PAG. N° 6






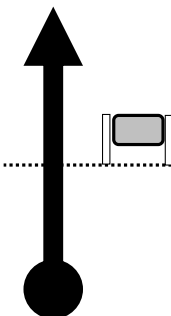



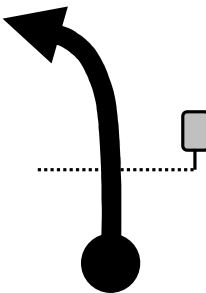

Sector Clasificadorio Nro:			1	RIO CUARTO	ETAPA N°
Km Totales del Sector :			243.69	VILLA GRAL. BELGRANO	1
Vel.	Dist. Total	Dist. Parcial	Direccion y Ubicacion de la Referencia	Referencia / Informacion	Hora de Carrera HH:MM:SS.CC
76	<u>51.562</u>	2.029			01:01:26.32
79	<u>56.174</u>	4.612		COLUMNA S.O.S. N° 07	01:04:56.49
79	<u>57.583</u>	1.409		 ELENA FIN BUSQUEDA DE VELOCIDAD ZONA URBANA	01:06:00.70
40	58.750	1.167		 LOMADAS	01:07:xx.xx
40	59.800	1.050		  LOMADAS SEGUIR POR RUTA 36	01:09:xx.xx
40	velocidad proxima referencia	XII° GRAN PREMIO DE LA MONTAÑA 2015			PAG. N° 7

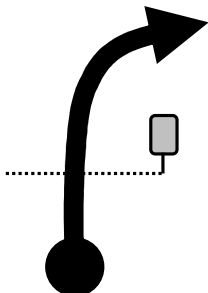
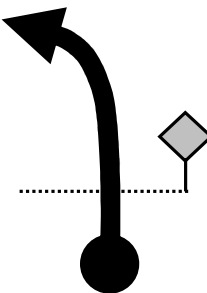

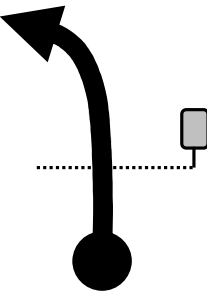
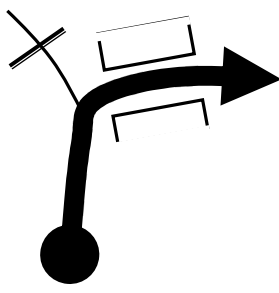


Sector Clasificadorio Nro:			1	RIO CUARTO	ETAPA N°
Km Totales del Sector :			243.69	VILLA GRAL. BELGRANO	1
Vel.	Dist. Total	Dist. Parcial	Direccion y Ubicacion de la Referencia	Referencia / Informacion	Hora de Carrera HH:MM:SS.CC
40	60.450 0.000	0.650 0.000		 COMIENZA P.C. N° 1	01:14:00.00
74	1.336	1.336		PANCARTA AMARILLA MARCA 1 EN RUTA	01:15:04.99
74	3.038	1.702			01:16:27.79
74	3.673	0.635			01:16:58.69
74	4.786	1.113			01:17:52.83
74	velocidad proxima referencia	XII° GRAN PREMIO DE LA MONTAÑA 2015			PAG. N° 8


Sector Clasificadorio Nro:			1	RIO CUARTO		ETAPA N°
Km Totales del Sector :			243.69	VILLA GRAL. BELGRANO		1
Vel.	Dist. Total	Dist. Parcial	Direccion y Ubicacion de la Referencia	Referencia / Informacion		Hora de Carrera HH:MM:SS.CC
74	7.232	2.446		 COMIENZO ZONA DE CONTROL		01:19:51.83
74	8.xxx	1.xxx	CAMBIE LA VELOCIDAD A 79 KM/H. CUANDO SU RELOJ INDIQUE 			01:20:54.00
79	11.xxx	3.xxx		 FIN ZONA DE CONTROL		01:23:xx.xx
40	12.000	0.3xx		 LOMADAS ZONA URBANA DE BERROTARAN		01:23:xx.xx
40	12.250	0.250		  ZONA DE LOMADAS		01:24:xx.xx
40	velocidad proxima referencia	XII° GRAN PREMIO DE LA MONTAÑA 2015			PAG. N° 9	

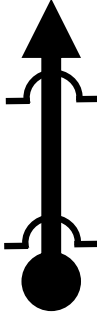

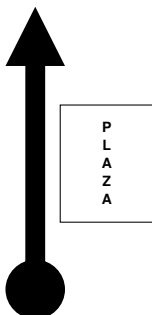

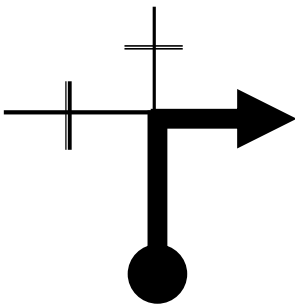


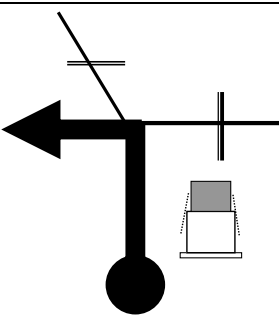


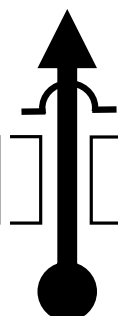

Sector Clasificadorio Nro:			1	RIO CUARTO		ETAPA N°
Km Totales del Sector :			243.69	VILLA GRAL. BELGRANO		1
Vel.	Dist. Total	Dist. Parcial	Direccion y Ubicacion de la Referencia	Referencia / Informacion		Hora de Carrera HH:MM:SS.CC
40	12.520	0.270		 <p>● PINTURERIA TERSUAVE</p> <p>POR CALLE ROGELIO MARTINEZ</p>		01:24:xx.xx
40	12.800	0.280		 <p>ZONA DE LOMADAS Y CUNETAS POR 1000 MTS.</p>		01:25:xx.xx
40	13.750	0.950		 <p>BADEN - CUNETA PROFUNDO</p>		01:26:xx.xx
40	14.670 0.000	0.920 0.000		 <p>COMIENZA P.C. N° 2</p>		01:32:00.00
76	0.869	0.869		<p>PALO SIN INDICADOR</p>		01:32:41.16
76	velocidad proxima referencia	XII° GRAN PREMIO DE LA MONTAÑA 2015			PAG. N° 10	

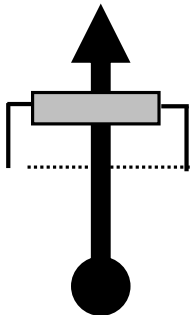

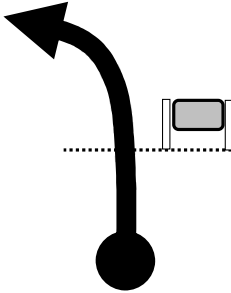


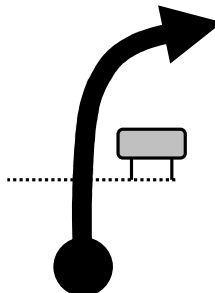



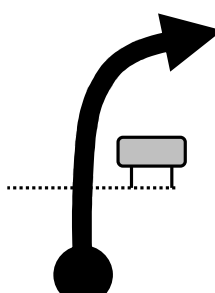

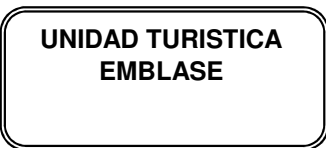


Sector Clasificadorio Nro:			1	RIO CUARTO	ETAPA N°
Km Totales del Sector :			243.69	VILLA GRAL. BELGRANO	1
Vel.	Dist. Total	Dist. Parcial	Direccion y Ubicacion de la Referencia	Referencia / Informacion	Hora de Carrera HH:MM:SS.CC
76	1.849	0.980		PANCARTA AMARILLA MARCA "A" EN RUTA	01:33:27.59
76	2.854	1.005		PANCARTA AMARILLA MARCA "B" EN RUTA	01:34:15.19
76	4.308	1.454		FEEDLOT DON JUAN	01:35:24.06
76	5.854	1.546		PANCARTA AMARILLA MARCA "C" EN RUTA COMIENZO ZONA DE CONTROL	01:36:37.30
76	9.xxx	3.xxx			01:39:xx.xx
64	velocidad proxima referencia	XII° GRAN PREMIO DE LA MONTAÑA 2015			PAG. N° 11

Sector Clasificadorio Nro:			1	RIO CUARTO	ETAPA N°
Km Totales del Sector :			243.69	VILLA GRAL. BELGRANO	1
Vel.	Dist. Total	Dist. Parcial	Direccion y Ubicacion de la Referencia	Referencia / Informacion	Hora de Carrera HH:MM:SS.CC
64	10.4xx	0.6xx		   ANTES DE PUENTE <u>LOMADA</u>	01:40:xx.xx
ATENCION  EN LA REFERENCIA ANTERIOR BAJE A 40 KM/H. Y LUEGO RECUPERE PARA PASAR EL CRUCE DEL LOMO <u>PROXIMOS 1 KM. NO HAY CONTROLES</u>					
64	13.xxx	2.xxx		 FIN ZONA DE CONTROL	01:42:xx.xx
40	13.950	0.8xx		 ATENCION BADENES "LAS CALERAS"	01:44:xx.xx
40	14.580 0.000	0.630 0.000		 COMIENZA P.C. N° 3	01:49:00.00
62	velocidad proxima referencia	XII° GRAN PREMIO DE LA MONTAÑA 2015			PAG. N° 12

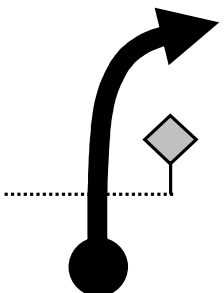

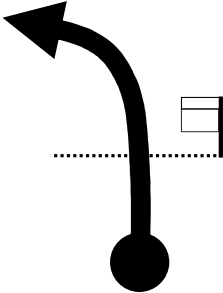
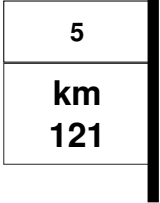
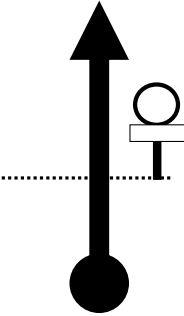

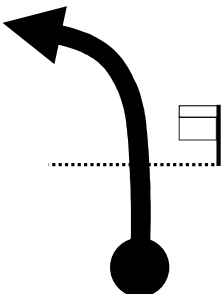
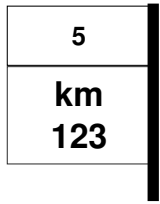
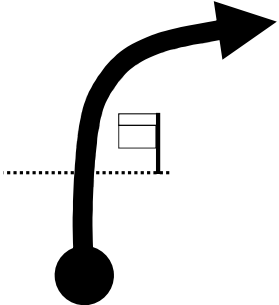
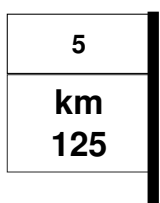
Sector Clasificadorio Nro:			1	RIO CUARTO	ETAPA N°
Km Totales del Sector :			243.69	VILLA GRAL. BELGRANO	1
Vel.	Dist. Total	Dist. Parcial	Direccion y Ubicacion de la Referencia	Referencia / Informacion	Hora de Carrera HH:MM:SS.CC
62	1.080	1.080		PANCARTA AMARILLA MARCA "A" EN RUTA	01:50:02.71
62	1.724	0.644			01:50:40.11
62	2.982	1.258		PANCARTA AMARILLA MARCA "B" EN RUTA	01:51:53.15
62	3.410	0.428		 <u>PRECAUCION BAJE LA VELOCIDAD</u> <u>CURVA CERRADA Y PUENTE</u>	01:52:xx.xx
ATENCION EN LA REFERENCIA ANTERIOR BAJE A 30 KM/H. Y LUEGO RECUPERE PARA PASAR EL PUENTE					
62	velocidad proxima referencia	XII° GRAN PREMIO DE LA MONTAÑA 2015			PAG. N° 13

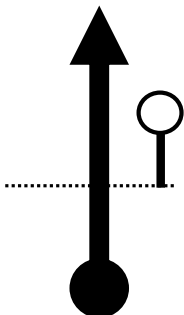

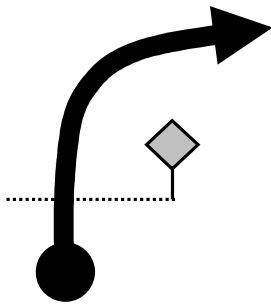

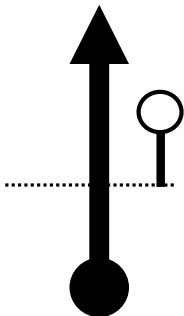

Sector Clasificadorio Nro:			1	RIO CUARTO	ETAPA N°
Km Totales del Sector :			243.69	VILLA GRAL. BELGRANO	1
Vel.	Dist. Total	Dist. Parcial	Direccion y Ubicacion de la Referencia	Referencia / Informacion	Hora de Carrera HH:MM:SS.CC
62	4.363	0.953			01:53:13.34
62	5.829	1.466		PANCARTA AMARILLA MARCA "C" EN RUTA COMIENZO ZONA DE CONTROL	01:54:38.46
<p>A PARTIR DE LAS 01:56:30.00 Y ANTES DE LAS 01:57:30.00</p> <p>ATRASE 3 SEGUNDOS</p>					
62	10.xxx	4.xxx			01:58:xx.xx
70	11.xxx	1.xxx		 BARANDA DE PUENTE CON GUARDRAILL CURVA CERRADA FIN ZONA DE CONTROL	02:00:xx.xx
40	velocidad proxima referencia	XII° GRAN PREMIO DE LA MONTAÑA 2015			PAG. N° 14

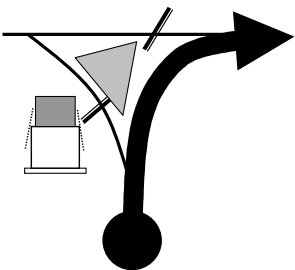


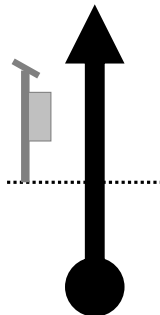
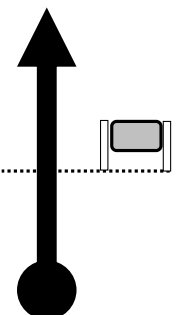


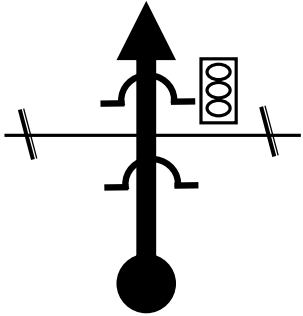

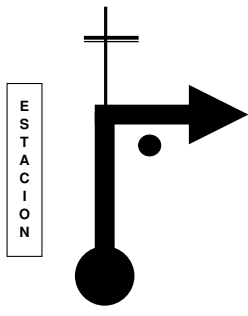



Sector Clasificadorio Nro:			1	RIO CUARTO	ETAPA N°
Km Totales del Sector :			243.69	VILLA GRAL. BELGRANO	1
Vel.	Dist. Total	Dist. Parcial	Direccion y Ubicacion de la Referencia	Referencia / Informacion	Hora de Carrera HH:MM:SS.CC
40	12.250	0.2xx		 LOMADAS ZONA URBANA DE LA CRUZ	02:00:xx.xx
40	12.800	0.550		 PLAZA DE LA CRUZ	02:01:xx.xx
40	13.030	0.230		  POR CALLE FELIX ENRIQUE	02:02:xx.xx
40	13.090	0.060		  POR AV. SAN MARTIN	02:02:xx.xx
40	13.350	0.260		 CRUZAR PUENTE SIGUEN LOMADAS	02:02:xx.xx
40	velocidad proxima referencia	XII° GRAN PREMIO DE LA MONTAÑA 2015			PAG. N° 15

Sector Clasificadorio Nro:			1	RIO CUARTO	ETAPA N°
Km Totales del Sector :			243.69	VILLA GRAL. BELGRANO	1
Vel.	Dist. Total	Dist. Parcial	Direccion y Ubicacion de la Referencia	Referencia / Informacion	Hora de Carrera HH:MM:SS.CC
40	14.150	0.800			02:03:xx.xx
85	22.560	8.410		 	02:09:xx.xx
60	23.100	0.540		   CONTROL GENDARMERIA	02:10:xx.xx
60	26.980	3.880		 	02:14:xx.xx
40	28.300	1.320		 ZONA URBANA DE EMBLASE ZONA DE LOMADAS	02:16:xx.xx
40	velocidad proxima referencia	XII° GRAN PREMIO DE LA MONTAÑA 2015			PAG. N° 16

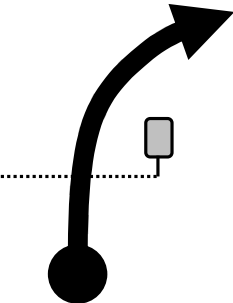
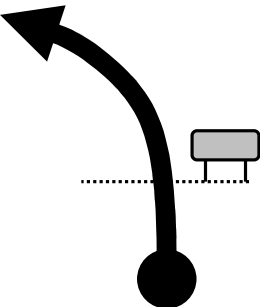
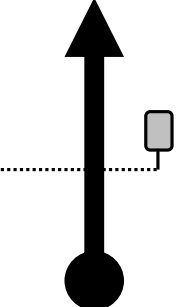
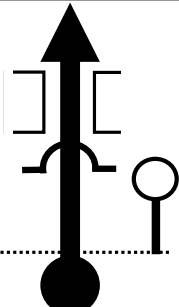

Sector Clasificadorio Nro:			1	RIO CUARTO	ETAPA N°
Km Totales del Sector :			243.69	VILLA GRAL. BELGRANO	1
Vel.	Dist. Total	Dist. Parcial	Direccion y Ubicacion de la Referencia	Referencia / Informacion	Hora de Carrera HH:MM:SS.CC
40	29.300	1.000		 EN ROTONDA A LA DERECHA POR RUTA 5 A ALMAFUERTE - BERROTARAN	02:17:xx.xx
40	29.900	0.600		 ZONA DE LOMADAS	02:18:xx.xx
40	30.430	0.530		 ZONA DE LOMADAS POR 600 MTS.	02:19:xx.xx
40	31.550	1.120			02:20:xx.xx
70	35.040	3.490		 A BERROTARAN POR RUTA 5	02:23:xx.xx
40	velocidad proxima referencia	XII° GRAN PREMIO DE LA MONTAÑA 2015			PAG. N° 17


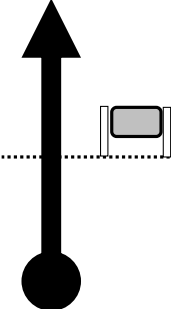


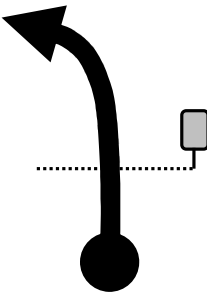

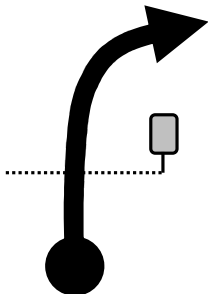
Sector Clasificadorio Nro:			1	RIO CUARTO	ETAPA N°
Km Totales del Sector :			243.69	VILLA GRAL. BELGRANO	1
Vel.	Dist. Total	Dist. Parcial	Direccion y Ubicacion de la Referencia	Referencia / Informacion	Hora de Carrera HH:MM:SS.CC
40	35.680	0.640		 COMIENZA P.C. N° 4	02:29:00.00
	0.000	0.000			
71	0.939	0.939			02:29:47.61
71	2.019	1.080			02:30:42.37
71	2.966	0.947			02:31:30.39
71	4.984	2.018			02:33:12.71
71	velocidad proxima referencia	XII° GRAN PREMIO DE LA MONTAÑA 2015			PAG. N° 18

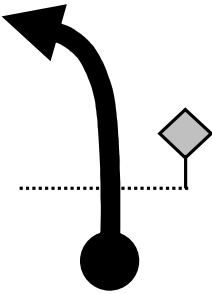

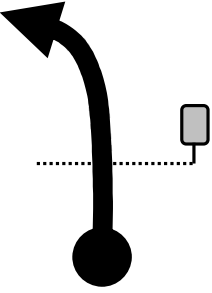
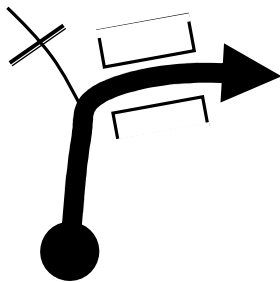


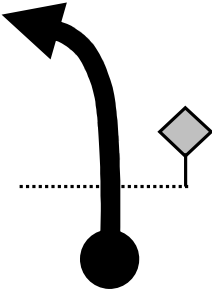

Sector Clasificatorio Nro:		1		RIO CUARTO		ETAPA N°		
Km Totales del Sector :		243.69		VILLA GRAL. BELGRANO		1		
Vel.	Dist. Total	Dist. Parcial	Direccion y Ubicacion de la Referencia	Referencia / Informacion	Hora de Carrera HH:MM:SS.CC			
71	5.958	0.974		 COMIENZO ZONA DE CONTROL	02:34:02.10			
71	7.xxx	1.xxx	CAMBIE LA VELOCIDAD A 68 KM/H. CUANDO SU RELOJ INDIQUE →			02:35:06.00		
68	10.xxx	3.xxx			02:37:xx.xx			
71	12.xxx	1.xxx	CAMBIE LA VELOCIDAD A 68 KM/H. CUANDO SU RELOJ INDIQUE →			02:39:21.00		
68	15.xxx	3.xxx		 FIN ZONA DE CONTROL	02:42:xx.xx			
40	velocidad proxima referencia	XII° GRAN PREMIO DE LA MONTAÑA 2015			PAG. N° 19			

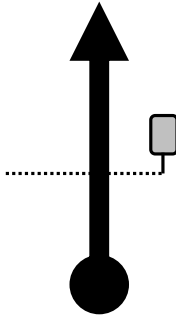

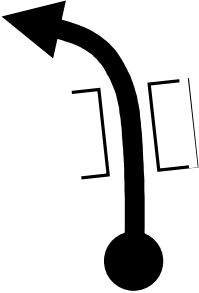


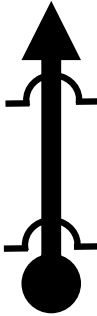

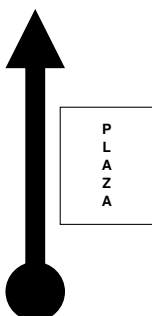

Sector Clasificadorio Nro:			1	RIO CUARTO	ETAPA N°
Km Totales del Sector :			243.69	VILLA GRAL. BELGRANO	1
Vel.	Dist. Total	Dist. Parcial	Direccion y Ubicacion de la Referencia	Referencia / Informacion	Hora de Carrera HH:MM:SS.CC
40	15.390	0.205		  SEGUIR POR RUTA 36 A BERROTARAN	02:42:xx.xx
40	15.840	0.450		COLUMNA S.O.S. N° 10	02:43:xx.xx
80	22.740	6.900		 	02:48:xx.xx
40	23.750	1.010		 LOMADAS ZONA URBANA DE BERROTARAN SEMAFOROS	02:49:xx.xx
40	24.260	0.510		   PINTURERIA TERSUAVE POR CALLE ROGELIO MARTINEZ	02:50:xx.xx
40	velocidad proxima referencia	XII° GRAN PREMIO DE LA MONTAÑA 2015			PAG. N° 20

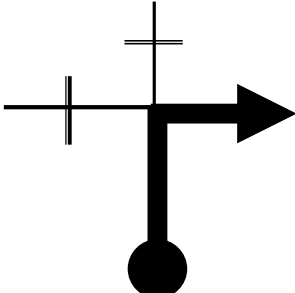

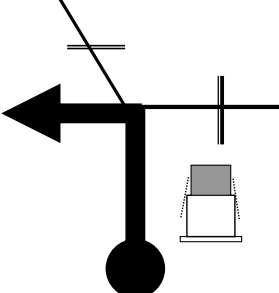

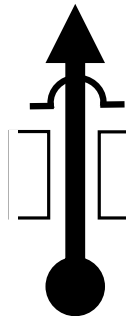

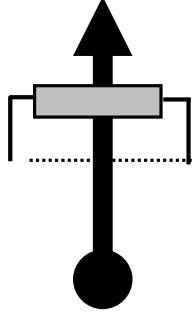

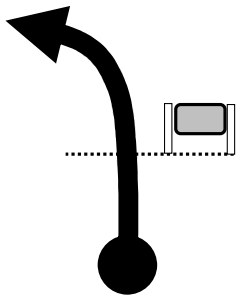


Sector Clasificadorio Nro:			1	RIO CUARTO	ETAPA N°
Km Totales del Sector :			243.69	VILLA GRAL. BELGRANO	1
Vel.	Dist. Total	Dist. Parcial	Direccion y Ubicacion de la Referencia	Referencia / Informacion	Hora de Carrera HH:MM:SS.CC
40	24.530	0.270		 ZONA DE LOMADAS Y CUNETAS POR 1000 MTS.	02:50:xx.xx
40	25.500	0.970		 BADEN - CUNETETA	02:52:xx.xx
40	26.400 0.000	0.900 0.000		 BUEN VIAJE COMIENZA P.C. N° 5	02:58:00.00
75	0.869	0.869		PALO SIN INDICADOR	02:58:41.71
75	1.849	0.980		PANCARTA AMARILLA MARCA "A" EN RUTA	02:59:28.75
75	velocidad proxima referencia	XII° GRAN PREMIO DE LA MONTAÑA 2015			PAG. N° 21

Sector Clasificadorio Nro:			1	RIO CUARTO	ETAPA N°
Km Totales del Sector :			243.69	VILLA GRAL. BELGRANO	1
Vel.	Dist. Total	Dist. Parcial	Direccion y Ubicacion de la Referencia	Referencia / Informacion	Hora de Carrera HH:MM:SS.CC
75	2.854	1.005		PANCARTA AMARILLA MARCA "B" EN RUTA	03:00:16.99
75	4.308	1.454		FEEDLOT DON JUAN	03:01:26.78
75	5.854	1.546		PANCARTA AMARILLA MARCA "C" EN RUTA COMIENZO ZONA DE CONTROL	03:02:40.99
75	9.xxx	3.xxx	CAMBIE LA VELOCIDAD A 65 KM/H. CUANDO SU RELOJ INDIQUE →		03:05:12.00
65	10.4xx	1.4xx		 ANTES DE PUENTE LOMADA	03:06:xx.xx
65	velocidad proxima referencia	XII° GRAN PREMIO DE LA MONTAÑA 2015			PAG. N° 22



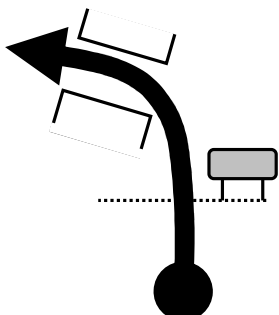

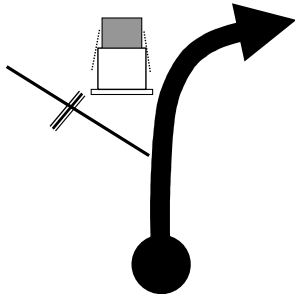



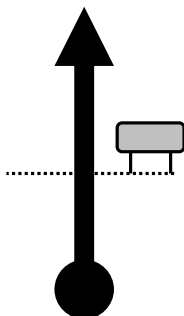
Sector Clasificadorio Nro:		1		RIO CUARTO		ETAPA N°	
Km Totales del Sector :		243.69		VILLA GRAL. BELGRANO		1	
Vel.	Dist. Total	Dist. Parcial	Direccion y Ubicacion de la Referencia	Referencia / Informacion	Hora de Carrera HH:MM:SS.CC		
ATENCION EN LA REFERENCIA ANTERIOR BAJE A 40 KM/H. Y LUEGO RECUPERE PARA PASAR EL CRUCE DEL LOMO <u>PROXIMOS 1 KM. NO HAY CONTROLES</u>							
65	13.xxx	2.xxx		<div style="border: 1px solid black; padding: 5px; width: fit-content; margin: 0 auto;"> BIENVENIDOS A LAS CALERAS </div> FIN ZONA DE CONTROL	03:09:xx.xx		
40	13.950	0.8xx		 ATENCION BADENES "LAS CALERAS"	03:10:xx.xx		
40	14.580 0.000	0.630 0.000		<div style="border: 1px solid black; padding: 5px; width: fit-content; margin: 0 auto;"> CUIDADO  </div> COMIENZA P.C. N° 6	03:15:00.00		
61	1.080	1.080		PANCARTA AMARILLA MARCA "A" EN RUTA	03:16:03.74		
61	velocidad proxima referencia	XII° GRAN PREMIO DE LA MONTAÑA 2015			PAG. N° 23		

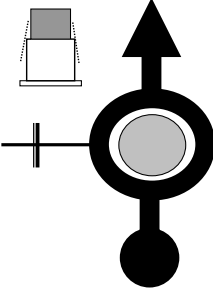

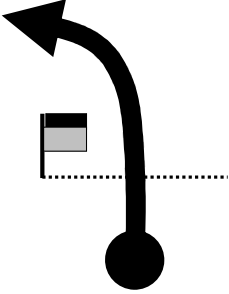

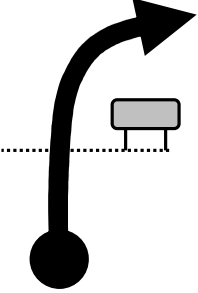

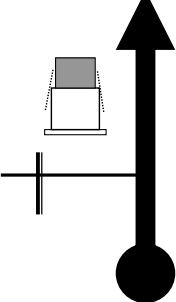

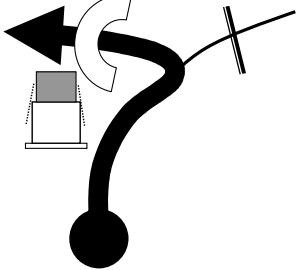

Sector Clasificadorio Nro:			1	RIO CUARTO	ETAPA N°
Km Totales del Sector :			243.69	VILLA GRAL. BELGRANO	1
Vel.	Dist. Total	Dist. Parcial	Direccion y Ubicacion de la Referencia	Referencia / Informacion	Hora de Carrera HH:MM:SS.CC
61	1.724	0.644			03:16:41.75
61	2.982	1.258		PANCARTA AMARILLA MARCA "B" EN RUTA	03:17:55.99
61	3.410	0.428		 <u>PRECAUCION BAJE LA VELOCIDAD</u> <u>CURVA CERRADA Y PUENTE</u>	03:18:xx.xx
ATENCION EN LA REFERENCIA ANTERIOR BAJE A 30 KM/H. Y LUEGO RECUPERE PARA PASAR EL PUENTE					
61	4.363	0.953			03:19:17.49
61	velocidad proxima referencia	XII° GRAN PREMIO DE LA MONTAÑA 2015			PAG. N° 24

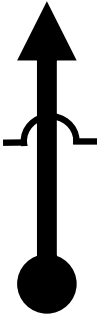

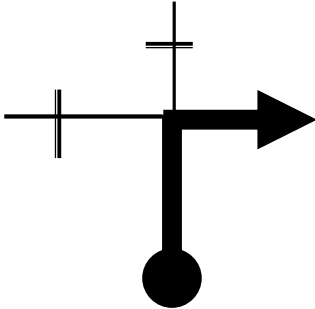

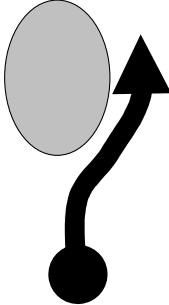
Sector Clasificadorio Nro:		1		RIO CUARTO	ETAPA N°
Km Totales del Sector :		243.69		VILLA GRAL. BELGRANO	1
Vel.	Dist. Total	Dist. Parcial	Direccion y Ubicacion de la Referencia	Referencia / Informacion	Hora de Carrera HH:MM:SS.CC
61	5.829	1.466		PANCARTA AMARILLA MARCA "C" EN RUTA COMIENZO ZONA DE CONTROL	03:20:44.01
61	10.xxx	4.xxx	CAMBIE LA VELOCIDAD A 70 KM/H. CUANDO SU RELOJ INDIQUE 		03:24:51.00
70	11.xxx	1.xxx		  BARANDA DE PUENTE CON GUARDRAILL CURVA CERRADA FIN ZONA DE CONTROL	03:26:xx.xx
40	12.250	0.2xx		 LOMADAS ZONA URBANA DE LA CRUZ	03:26:xx.xx
40	12.800	0.550		 PLAZA DE LA CRUZ	03:27:xx.xx
40	velocidad proxima referencia	XII° GRAN PREMIO DE LA MONTAÑA 2015			PAG. N° 25

Sector Clasificadorio Nro:			1	RIO CUARTO	ETAPA N°
Km Totales del Sector :			243.69	VILLA GRAL. BELGRANO	1
Vel.	Dist. Total	Dist. Parcial	Direccion y Ubicacion de la Referencia	Referencia / Informacion	Hora de Carrera HH:MM:SS.CC
40	13.030	0.230		 POR CALLE FELIX ENRIQUE	03:28:xx.xx
40	13.090	0.060		 POR AV. SAN MARTIN	03:28:xx.xx
40	13.350	0.260		 CRUZAR PUENTE SIGUEN LOMADAS	03:28:xx.xx
40	14.150	0.800		 BUEN VIAJE	03:29:xx.xx
85	22.560	8.410		  BIENVENIDOS A EMBALSE	03:35:xx.xx
60	velocidad proxima referencia	XII° GRAN PREMIO DE LA MONTAÑA 2015			PAG. N° 26

Sector Clasificadorio Nro:			1	RIO CUARTO	ETAPA N°
Km Totales del Sector :			243.69	VILLA GRAL. BELGRANO	1
Vel.	Dist. Total	Dist. Parcial	Direccion y Ubicacion de la Referencia	Referencia / Informacion	Hora de Carrera HH:MM:SS.CC
60	23.100	0.540		 CONTROL GENDARMERIA	03:36:xx.xx
60	26.980	3.880		 	03:40:xx.xx
40	28.300	1.320		 ZONA URBANA DE EMBALSE ZONA DE LOMADAS	03:42:xx.xx
40	29.300	1.000		 EN ROTONDA A LA IZQUIERDA A SANTA ROSA DE CALAMUCHITA - VILLA DEL DIQUE	03:43:xx.xx
40	30.200	0.900		 	03:45:xx.xx
70	velocidad proxima referencia	XII° GRAN PREMIO DE LA MONTAÑA 2015			PAG. N° 27

Sector Clasificadorio Nro:			1	RIO CUARTO	ETAPA N°
Km Totales del Sector :			243.69	VILLA GRAL. BELGRANO	1
Vel.	Dist. Total	Dist. Parcial	Direccion y Ubicacion de la Referencia	Referencia / Informacion	Hora de Carrera HH:MM:SS.CC
70	31.300	1.100		 LOMADAS	03:45:xx.xx
70	33.500	2.200		 EMBALSE RIO TERCERO PRECAUCION	03:47:xx.xx
70	38.000	4.500		 VILLA DEL DIQUE	03:51:xx.xx
70	38.300	0.300		 SEGUIR POR RUTA 5	03:51:xx.xx
70	52.350	14.050		STA ROSA DE CALAMUCHITA	04:03:xx.xx
40	velocidad proxima referencia	XII° GRAN PREMIO DE LA MONTAÑA 2015			PAG. N° 28

Sector Clasificadorio Nro:			1	RIO CUARTO	ETAPA N°
Km Totales del Sector :			243.69	VILLA GRAL. BELGRANO	1
Vel.	Dist. Total	Dist. Parcial	Direccion y Ubicacion de la Referencia	Referencia / Informacion	Hora de Carrera HH:MM:SS.CC
40	53.800	1.450		 <p>ZONA URBANA DE STA. ROSA CALAMUCHITA</p> <p>SEGUIR AL FRENTE POR RUTA 5</p>	04:06:xx.xx
40	54.550	0.750			04:07:xx.xx
80	64.280	9.730		 <div style="border: 1px solid black; padding: 5px; width: fit-content; margin: 10px auto;"> VILLA GRAL. BELGRANO </div> <p>ZONA URBANA</p>	04:14:xx.xx
40	64.550	0.270		 <p>ZONA URBANA DE VILLA GRAL. BELGRANO</p>	04:14:xx.xx
40	65.300	0.750		 <p><u>CON MUCHA PRECAUCION DOBLAR A LA IZQUIERDA POR AV. OJO DE AGUA</u></p>	04:16:xx.xx
40	velocidad proxima referencia	XII° GRAN PREMIO DE LA MONTAÑA 2015			PAG. N° 29

Sector Clasificadorio Nro:			1	RIO CUARTO	ETAPA N°
Km Totales del Sector :			243.69	VILLA GRAL. BELGRANO	1
Vel.	Dist. Total	Dist. Parcial	Direccion y Ubicacion de la Referencia	Referencia / Informacion	Hora de Carrera HH:MM:SS.CC
40	65.800	0.500		 LOMADAS	04:16:xx.xx
40	66.150	0.350		 POR AV. SAN MARTIN	04:17:xx.xx
40	66.300	0.150		PLAZA DE VILLA GRAL. BELGRANO <u>CONTROL DE SELLO N°1</u>	04:18:00.00
<p>LA 2º ETAPA SE LARGARA DE ESTE MISMO LUGAR A LAS 8.30HS EL 1º AUTO CLASIFICACDO.</p>					
XIIº GRAN PREMIO DE LA MONTAÑA 2015					PAG. N° 30