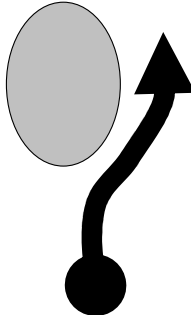

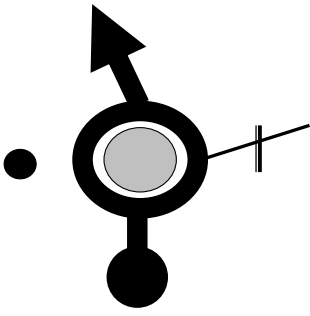

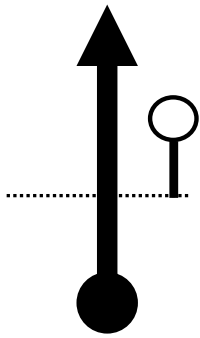

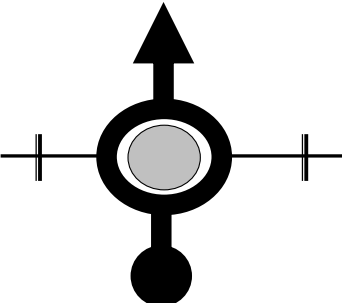

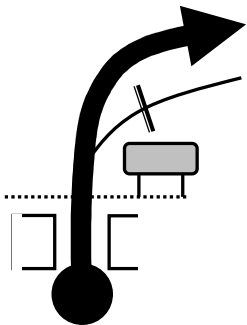
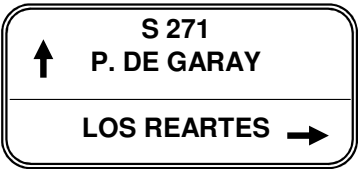
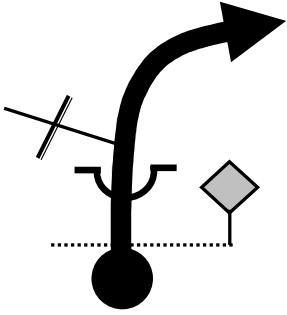


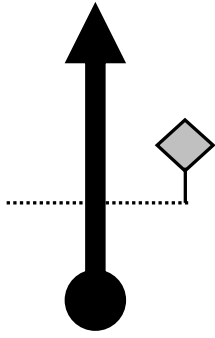

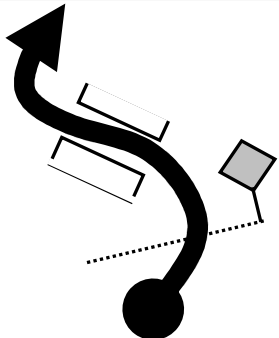


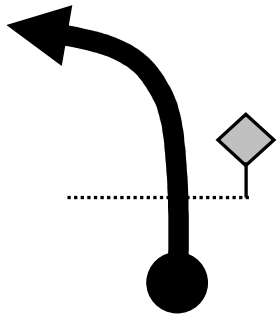

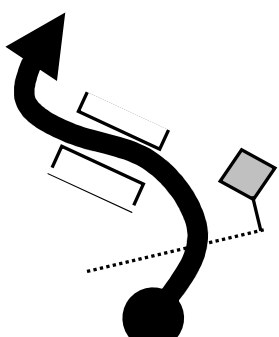


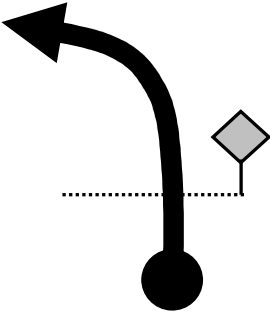

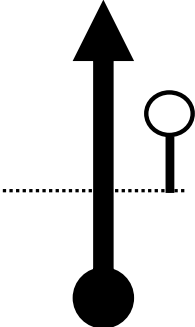

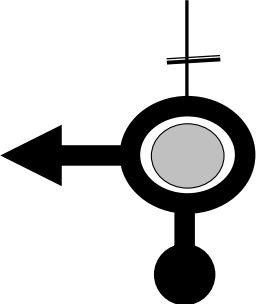
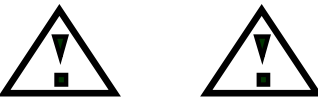
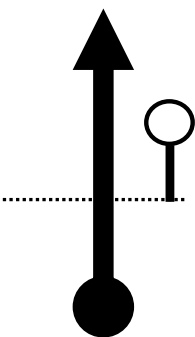

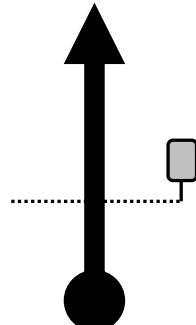



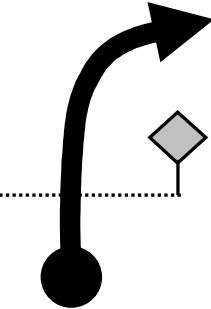

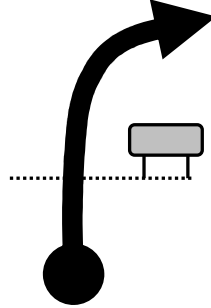
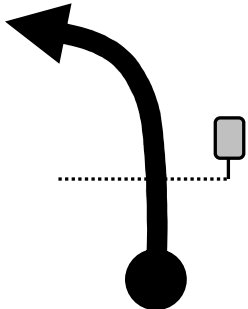

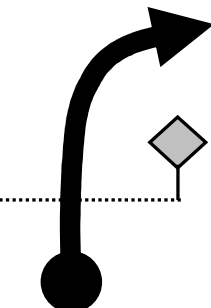

**RESUMEN 2° ETAPA**

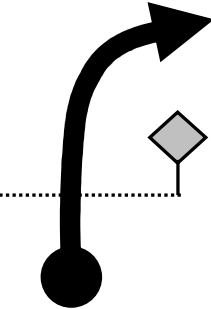

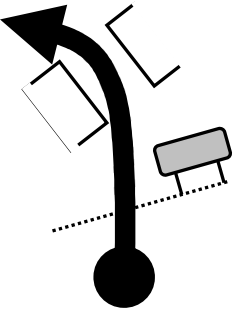

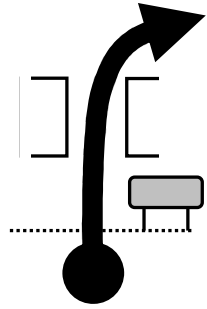

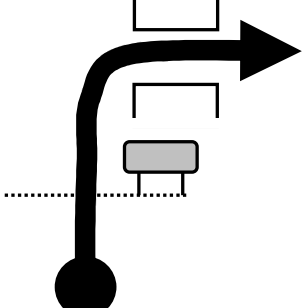

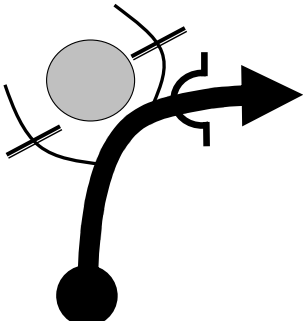

<b>SECTOR CLASIF.</b>	<b>LARGADA LLEGADA NEUTRALIZA</b>	<b>LUGAR</b>	<b>P.C. Nº</b>	<b>CONTROL SELLO</b>	<b>KM. TOTALES DE CARRERA</b>	<b>KM. PARCIALES DE PRUEBA</b>
<b>1</b>	<b>LARGADA</b>	<b>VA. GRAL BELGRANO</b>			<b>0.000</b>	<b>0.000</b>
<b>1</b>		<b>POTRERO DE GARAY</b>	<b>8</b>			<b>16.xxx</b>
<b>1</b>		<b>SAN CLEMENTE</b>	<b>9</b>			<b>10.xxx</b>
<b>1</b>		<b>COPINA 1</b>	<b>10</b>			<b>16.xxx</b>
<b>1</b>	<b>NEUTRALIZA</b>	<b>PARADOR COPINA</b>				
<b>1</b>		<b>COPINA 2</b>	<b>11</b>			<b>16.xxx</b>
<b>1</b>		<b>ALTAS CUMBRES</b>	<b>12</b>			<b>21.xxx</b>
<b>1</b>		<b>EL CONDOR</b>	<b>13</b>			<b>24.xxx</b>
<b>1</b>		<b>NACIMIENTO RIO M. CLAVERO</b>	<b>14</b>			<b>13.xxx</b>
<b>1</b>	<b>NEUTRALIZA</b>	<b>CURA BROCHERO</b>			<b>232.223</b>	<b>232.223</b>
<b>2</b>		<b>MINA CLAVERO</b>	<b>15</b>			<b>16.xxx</b>
<b>2</b>		<b>RIO LOS SAUCES</b>	<b>16</b>			<b>26.xxx</b>
<b>2</b>		<b>EL CONDOR</b>	<b>17</b>			<b>23.xxx</b>
<b>2</b>		<b>BOSQUE ALEGRE</b>	<b>18</b>			<b>11.xxx</b>
<b>2</b>		<b>SAN CLEMENTE</b>	<b>19</b>			<b>16.xxx</b>
<b>2</b>	<b>LLEGADA</b>	<b>VA. GRAL BELGRANO</b>		<b>VA. GRAL. BELGRANO</b>	<b>421.656</b>	<b>189.433</b>



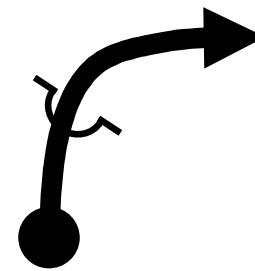

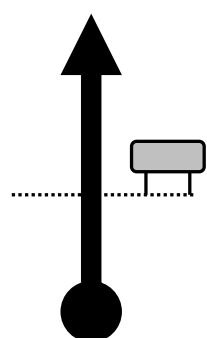

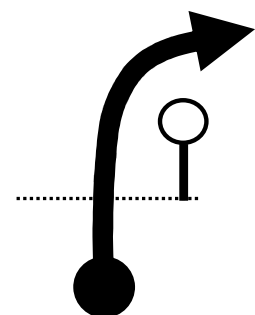

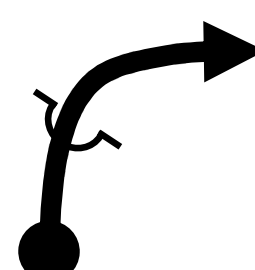

Sector Clasificatorio Nro: 1			VILLA GRAL. BELGRANO	ETAPA N°	
Km Totales del Sector : 232.223			MINA CLAVERO	<b>2</b>	
Vel.	Dist. Total	Dist. Parcial	Direccion y Ubicacion de la Referencia	Referencia / Informacion	Hora de Carrera HH:MM:SS.CC
40	0.000	0.000		 <b>LARGADA PLAZA GRAL. BELGRANO</b>  <b>SEGUIR POR AV. SAN MARTIN</b>	00:00:00.00
40	0.610	0.610		 <b>● COLONIA EVA PERON</b>  <b>SEGUIR AL FRENTE</b>	00:00:xx.xx
40	1.400	0.790			00:02:xx.xx
60	4.840	3.440		  <b>SEGUIR AL FRENTE</b>	00:05:xx.xx
40	6.620	1.780			00:08:xx.xx
<b>60</b>	velocidad proxima referencia	<b>XIIIº GRAN PREMIO DE LA MONTAÑA 2016</b>			<b>PAG. N° 1</b>

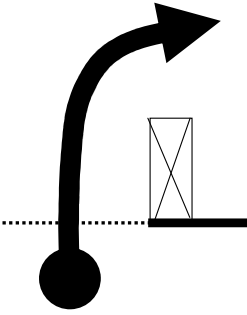
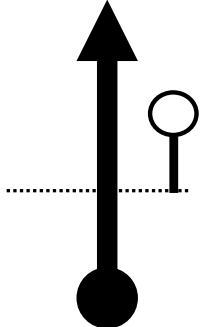

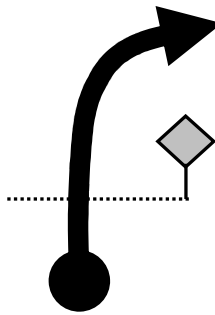

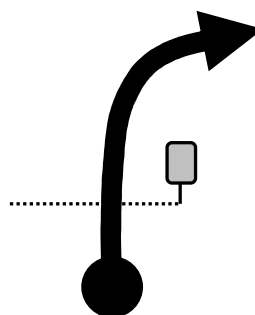

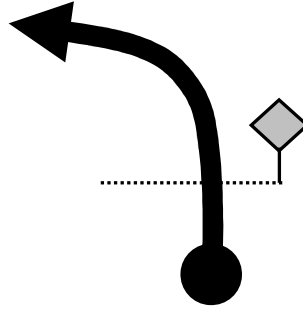

Sector Clasificatorio Nro: 1			VILLA GRAL. BELGRANO	ETAPA N°	
Km Totales del Sector : 232.223			MINA CLAVERO	<b>2</b>	
Vel.	Dist. Total	Dist. Parcial	Direccion y Ubicacion de la Referencia	Referencia / Informacion	Hora de Carrera HH:MM:SS.CC
60	8.120	1.500		  <b>BADEN</b>	00:09:xx.xx
60	<u>11.296</u>	3.176		 <b>2º INDICADOR CON CINTA ROJA ZONA CONTROL ODOMETRO</b>	00:14:00.00
66	<u>12.272</u>	0.976		  <b>CURVAS CERRADAS</b>	00:14:53.24
66	<u>14.733</u>	2.461		 	00:17:07.47
66	<u>18.505</u>	3.772		  <b>CURVAS CERRADAS</b>	00:20:33.22
<b>66</b>	velocidad proxima referencia	<b>XIIIº GRAN PREMIO DE LA MONTAÑA 2016</b>			<b>PAG. N° 2</b>

Sector Clasificadorio Nro: 1			VILLA GRAL. BELGRANO	ETAPA N°	
Km Totales del Sector : 232.223			MINA CLAVERO	<b>2</b>	
Vel.	Dist. Total	Dist. Parcial	Direccion y Ubicacion de la Referencia	Referencia / Informacion	Hora de Carrera HH:MM:SS.CC
66	<u>21.844</u>	3.339		 <u>FIN ZONA CONTROL DE ODOMETRO</u>	00:23:35.35
66	24.990	3.146			00:26:xx.xx
40	25.300	0.310		 EN ROTONDA A LA IZQUIERDA A SAN CLEMNETE	00:26:xx.xx
40	<u>25.660</u> 0.000	<u>0.360</u> 0.000		 COMIENZA P.C. N° 8	00:31:00.00
64	0.924	0.924		 CHAPON A RAYAS	00:31:51.97
64	velocidad proxima referencia	XIIIº GRAN PREMIO DE LA MONTAÑA 2016			PAG. N° 3

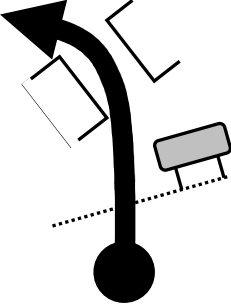
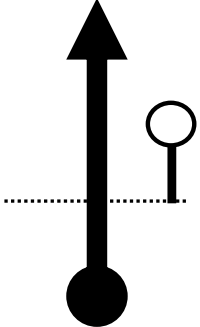

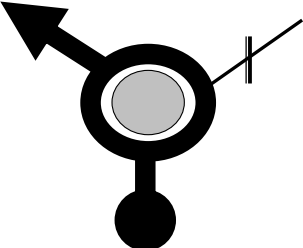
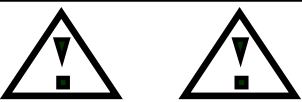
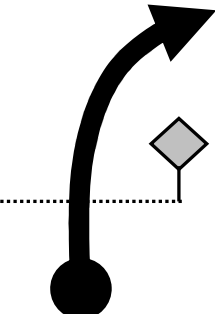

Sector Clasificatorio Nro: 1			VILLA GRAL. BELGRANO	ETAPA N°	
Km Totales del Sector : 232.223			MINA CLAVERO	<b>2</b>	
Vel.	Dist. Total	Dist. Parcial	Direccion y Ubicacion de la Referencia	Referencia / Informacion	Hora de Carrera HH:MM:SS.CC
64	2.064	1.140			00:32:56.10
64	3.219	1.155		VILLA DEL CONDOR RESTAURANTE	00:34:01.06
64	4.584	1.365		 CHAPON A RAYAS	00:35:17.85
64	6.607	2.023		 COMIENZO ZONA DE CONTROL	00:37:11.64
64	A PARTIR DE LAS 00:38:00.00 Y ANTES DE LAS 00:39:00.00 <b>ATRASE 1 SEGUNDOS</b>				
64	velocidad proxima referencia	XIIIº GRAN PREMIO DE LA MONTAÑA 2016			PAG. N° 4

Sector Clasificatorio Nro: 1			VILLA GRAL. BELGRANO	ETAPA N°	
Km Totales del Sector : 232.223			MINA CLAVERO	<b>2</b>	
Vel.	Dist. Total	Dist. Parcial	Direccion y Ubicacion de la Referencia	Referencia / Informacion	Hora de Carrera HH:MM:SS.CC
64	8.xxx	2.xxx			00:39:xx.xx
58	10.xxx	1.8xx		 CURVAS CERRADAS	00:41:xx.xx
51	13.xxx	2.xxx			00:44:xx.xx
58	16.xxx	3.xxx		 FIN ZONA DE CONTROL	00:47:xx.xx
40	17.680	1.0xx		 SEGUIR POR CALLE ADOQUINADA BADEN PROFUNDO	00:49:xx.xx
40	velocidad proxima referencia	XIIIº GRAN PREMIO DE LA MONTAÑA 2016			PAG. N° 5

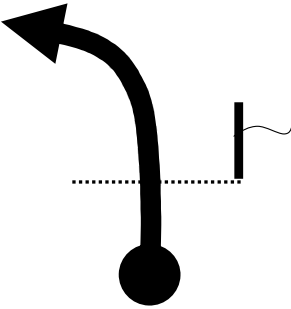
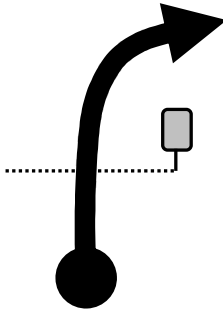
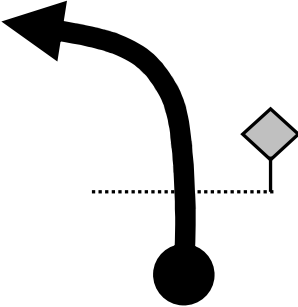


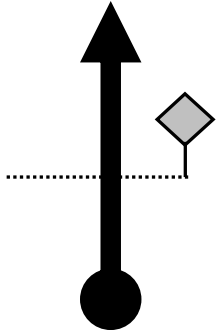

Sector Clasificatorio Nro: 1			VILLA GRAL. BELGRANO	ETAPA N°	
Km Totales del Sector : 232.223			MINA CLAVERO	<b>2</b>	
Vel.	Dist. Total	Dist. Parcial	Direccion y Ubicacion de la Referencia	Referencia / Informacion	Hora de Carrera HH:MM:SS.CC
40	18.560	0.880		 BADEN CON AGUA	00:50:xx.xx
40	19.100	0.540		 BADEN CON AGUA	00:51:xx.xx
40	19.460	0.360		 SAN CLEMENTE	00:52:xx.xx
50	20.970	1.510		 CAMINO EN BRUSCA BAJADA	00:53:xx.xx
30	21.680	0.710		 BADEN CON MUCHA AGUA PRECAUCION	00:55:xx.xx
30	velocidad proxima referencia	XIIIº GRAN PREMIO DE LA MONTAÑA 2016			PAG. N° 6

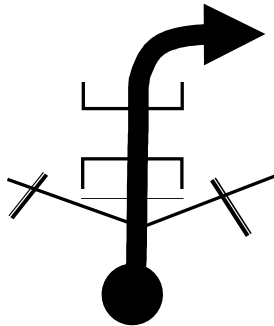


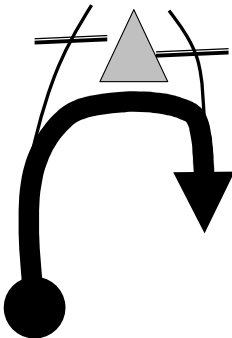


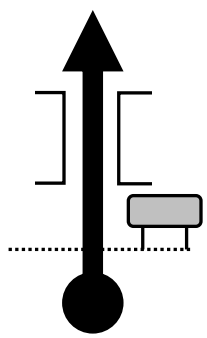





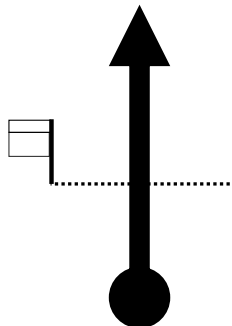
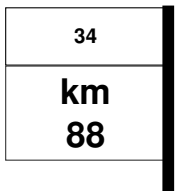
Sector Clasificadorio Nro: 1			VILLA GRAL. BELGRANO	ETAPA N°	
Km Totales del Sector : 232.223			MINA CLAVERO	<b>2</b>	
Vel.	Dist. Total	Dist. Parcial	Direccion y Ubicacion de la Referencia	Referencia / Informacion	Hora de Carrera HH:MM:SS.CC
30	22.370 0.000	0.690 0.000		PALO ALTO DE TRANQUERA MARCA "L9" EN RUTA  <b>COMIENZA P.C. N° 9</b>	01:00:00.00
51	0.824	0.824			01:00:58.17
51	1.551	0.727			01:01:49.49
64	2.799	1.248		 CHAPON A RAYAS EN COMINEZO GUARDARRAILL	01:02:59.69
64	3.818	1.019			01:03:57.00
64	velocidad proxima referencia	XIIIº GRAN PREMIO DE LA MONTAÑA 2016			PAG. N° 7

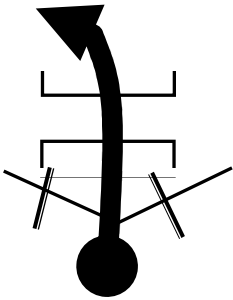


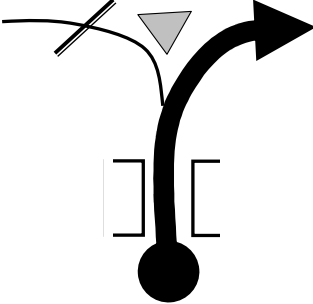


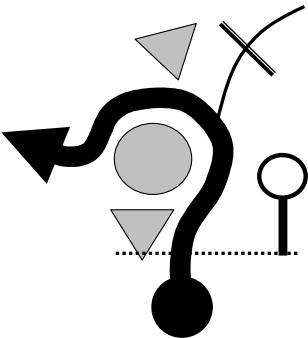




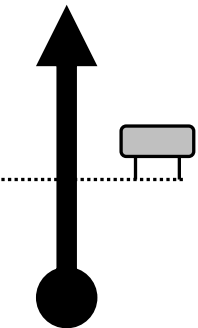

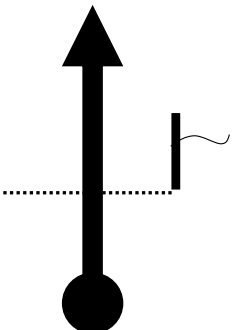


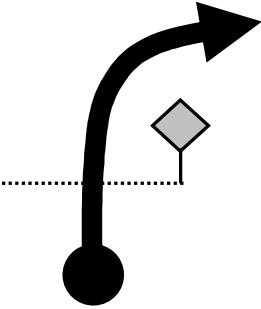

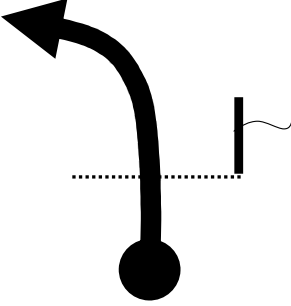
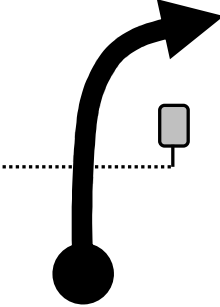
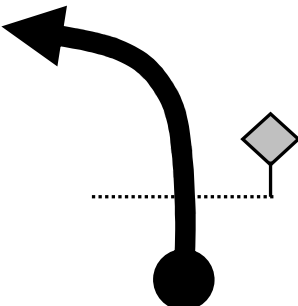


Sector Clasificatorio Nro: 1			VILLA GRAL. BELGRANO	ETAPA N°	
Km Totales del Sector : 232.223			MINA CLAVERO	<b>2</b>	
Vel.	Dist. Total	Dist. Parcial	Direccion y Ubicacion de la Referencia	Referencia / Informacion	Hora de Carrera HH:MM:SS.CC
64	4.935	1.117		<b>RIO DE LA SUELA</b>  <b>COMIENZO ZONA DE CONTROL</b>	01:04:59.84
64	6.xxx	1.3xx	<b>CAMBIE LA VELOCIDAD A 71 KM/H. CUANDO SU RELOJ INDIQUE</b> →		01:06:17.00
71	10.xxx	4.xxx		 <b>FIN ZONA DE CONTROL</b>	01:10:xx.xx
40	11.050	0.3xx		 <b>SEGUIR A MINA CLAVERO</b>	01:10:xx.xx
40	11.350	0.300			01:10:xx.xx
65	velocidad proxima referencia	<b>XIIIº GRAN PREMIO DE LA MONTAÑA 2016</b>			<b>PAG. N° 8</b>

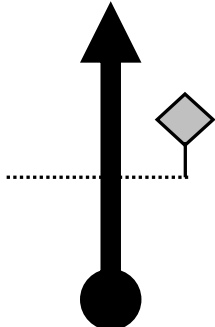

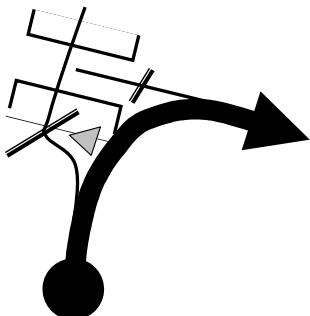


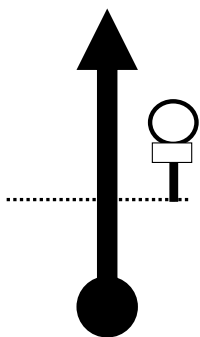

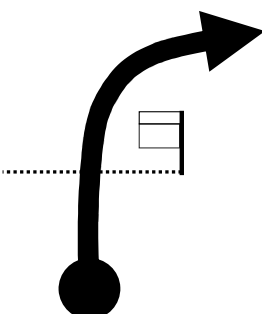
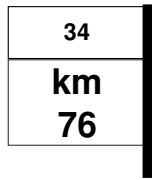
Sector Clasificadorio Nro: 1			VILLA GRAL. BELGRANO	ETAPA N°	
Km Totales del Sector : 232.223			MINA CLAVERO	<b>2</b>	
Vel.	Dist. Total	Dist. Parcial	Direccion y Ubicacion de la Referencia	Referencia / Informacion	Hora de Carrera HH:MM:SS.CC
65	16.930	5.580		<p>SEGUIR A CARLOS PAZ CRUZAR SOBRE PUENTE</p>	<p>01:16:xx.xx</p>
65	20.880	3.950		<p>TOMAR A COPINA</p>	01:19:xx.xx
40	21.210 0.000	0.330 0.000		<p><b>COMIENZA P.C. N° 10</b></p>	01:24:00.00
58	1.028	1.028		<p>PALO ROJO CON CINTA MARCA 1 EN EL PISO</p>	01:25:03.81
58	2.669	1.641			01:26:45.66
58	velocidad proxima referencia	XIIIº GRAN PREMIO DE LA MONTAÑA 2016			PAG. N° 9

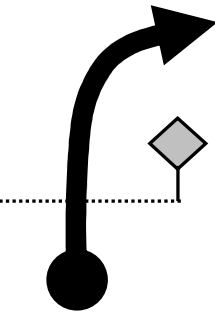

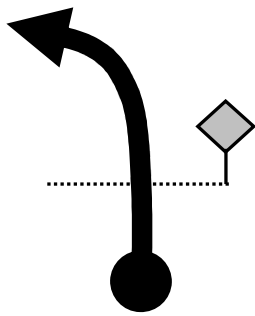

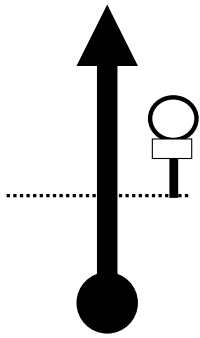

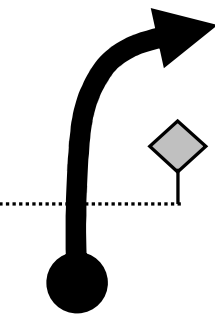

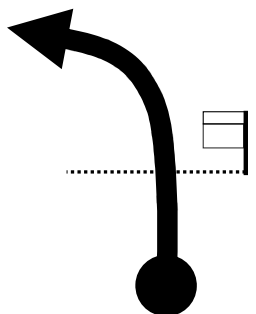
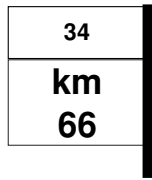
Sector Clasificatorio Nro: 1			VILLA GRAL. BELGRANO	ETAPA N°	
Km Totales del Sector : 232.223			MINA CLAVERO	<b>2</b>	
Vel.	Dist. Total	Dist. Parcial	Direccion y Ubicacion de la Referencia	Referencia / Informacion	Hora de Carrera HH:MM:SS.CC
58	3.687	1.018		PALO ROJO CON CINTA MARCA 2 EN EL PISO	01:27:48.85
58	4.698	1.011		PANCARTA AMARILLA MARCA D4 EN RUTA	01:28:51.60
58	6.058	1.360		 COMIENZO ZONA DE CONTROL	01:30:16.02
58	12.xxx	6.xxx	CAMBIE LA VELOCIDAD A 64 KM/H. CUANDO SU RELOJ INDIQUE 		01:36:48.00
64	16.xxx	3.xxx		 FIN ZONA DE CONTROL	01:40:xx.xx
40	velocidad proxima referencia	XIIIº GRAN PREMIO DE LA MONTAÑA 2016			PAG. N° 10

Sector Clasificatorio Nro: 1			VILLA GRAL. BELGRANO	ETAPA N°	
Km Totales del Sector : 232.223			MINA CLAVERO	<b>2</b>	
Vel.	Dist. Total	Dist. Parcial	Direccion y Ubicacion de la Referencia	Referencia / Informacion	Hora de Carrera HH:MM:SS.CC
40	16.750	0.6xx		  <b>PASAR BAJO PUENTE DE ALTAS CUMBRES</b>	01:41:xx.xx
40	17.450	0.700		  <b>TOMAR CAMINO DE ALTAS CUMBRES A CORDOBA</b>	01:42:xx.xx
40	18.000	0.550		 <b>CARTEL NARANJA</b>	01:43:xx.xx
80	24.200	6.200		   <b>ENTRAR A PARADOR COPINA, FRENTE A KM. 87</b> <u><b>NEUTRALIZA 30 MINUTOS</b></u>	01:47:xx.xx
80	25.350	1.150			02:18:xx.xx
80	velocidad proxima referencia	<b>XIIIº GRAN PREMIO DE LA MONTAÑA 2016</b>			PAG. N° 11

Sector Clasificatorio Nro: 1			VILLA GRAL. BELGRANO	ETAPA N°	
Km Totales del Sector : 232.223			MINA CLAVERO	<b>2</b>	
Vel.	Dist. Total	Dist. Parcial	Direccion y Ubicacion de la Referencia	Referencia / Informacion	Hora de Carrera HH:MM:SS.CC
80	26.240	0.890		  <b>PASAR BAJO PUENTE SEGUIR A CARLOS PAZ</b>	02:19:xx.xx
60	26.750	0.510		  <b>SEGUIR A CARLOS PAZ</b>	02:19:xx.xx
60	30.400	3.650		   <b>TOMAR A COPINA</b>	 02:23:xx.xx
40	30.740 0.000	0.340 0.000		 <b>COMIENZA P.C. N° 11</b>	02:25:00.00
57	1.028	1.028		<b>PALO ROJO CON CINTA MARCA 1 EN EL PISO</b>	02:26:04.92
57	velocidad proxima referencia	XIIIº GRAN PREMIO DE LA MONTAÑA 2016			PAG. N° 12

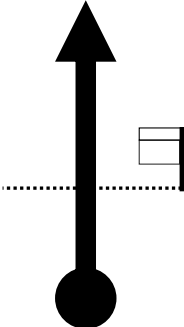
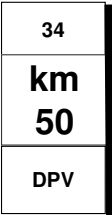
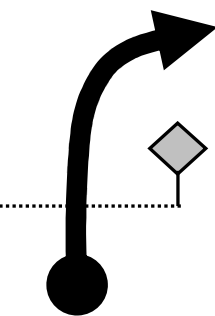

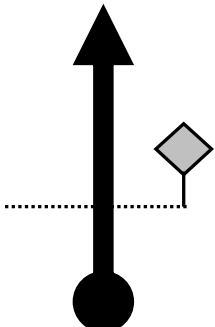

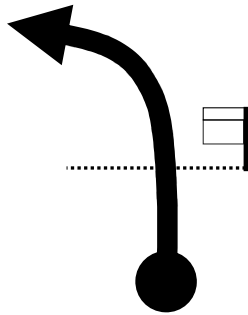
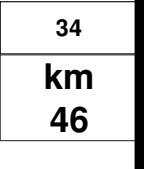

Sector Clasificatorio Nro: 1			VILLA GRAL. BELGRANO	ETAPA N°	
Km Totales del Sector : 232.223			MINA CLAVERO	2	
Vel.	Dist. Total	Dist. Parcial	Direccion y Ubicacion de la Referencia	Referencia / Informacion	Hora de Carrera HH:MM:SS.CC
57	2.669	1.641			02:27:48.57
57	3.687	1.018		PALO ROJO CON CINTA MARCA 2 EN EL PISO	02:28:52.86
57	4.698	1.011		PANCARTA AMARILLA MARCA D4 EN RUTA	02:29:56.71
57	6.058	1.360		 COMIENZO ZONA DE CONTROL	02:31:22.61
57	12.xxx	6.xxx	CAMBIE LA VELOCIDAD A 64 KM/H. CUANDO SU RELOJ INDIQUE 		02:38:13.00
64	velocidad proxima referencia	XIIIº GRAN PREMIO DE LA MONTAÑA 2016			PAG. N° 13

Sector Clasificatorio Nro: 1			VILLA GRAL. BELGRANO	ETAPA N°	
Km Totales del Sector : 232.223			MINA CLAVERO	<b>2</b>	
Vel.	Dist. Total	Dist. Parcial	Direccion y Ubicacion de la Referencia	Referencia / Informacion	Hora de Carrera HH:MM:SS.CC
64	16.xxx	3.xxx		 <b>FIN ZONA DE CONTROL</b>	02:41:xx.xx
40	16.750	0.6xx		 <b>SEGUIR POR EL CAMINO DE LAS ALTAS CUMBRES A MINA CLAVERO</b>	02:42:xx.xx
<b>ATENCION</b>					
<b>ZONA DE OBRAS VIALES</b>					
40	20.490 0.000	3.740 0.000		 <b>FRENTE A KM 77 COMIENZA P.C. N° 12</b>	02:52:00.00
72	1.051	1.051			02:52:52.55
72	velocidad proxima referencia	<b>XIIIº GRAN PREMIO DE LA MONTAÑA 2016</b>			PAG. N° 14

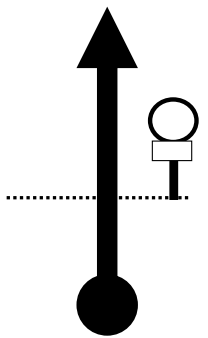

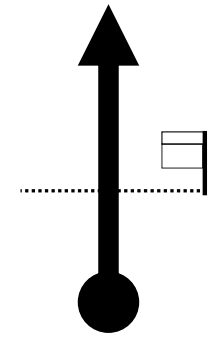
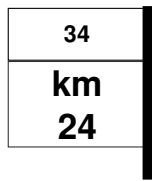
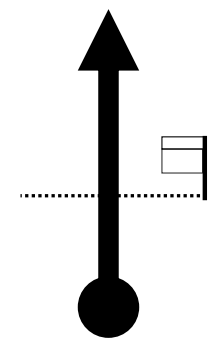
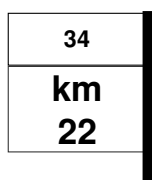
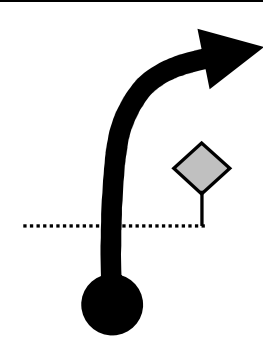


Sector Clasificatorio Nro: 1			VILLA GRAL. BELGRANO	ETAPA N°	
Km Totales del Sector : 232.223			MINA CLAVERO	2	
Vel.	Dist. Total	Dist. Parcial	Direccion y Ubicacion de la Referencia	Referencia / Informacion	Hora de Carrera HH:MM:SS.CC
72	2.377	1.326			02:53:58.85
72	4.295	1.918			02:55:34.75
72	6.965	2.670		 DESPUES DE KM 71	02:57:48.25
72	7.870	0.905		 COMIENZO ZONA DE CONTROL	02:58:33.50
72	11.xxx	3.xxx			03:01:xx.xx
71	velocidad proxima referencia	XIIIº GRAN PREMIO DE LA MONTAÑA 2016			PAG. N° 15



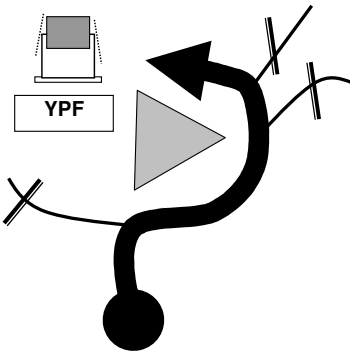
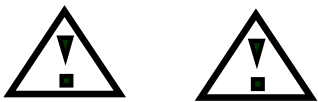
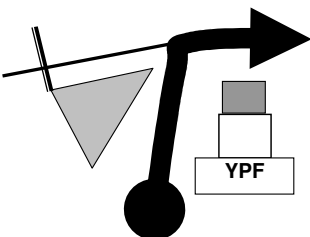



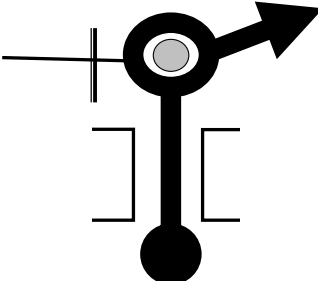

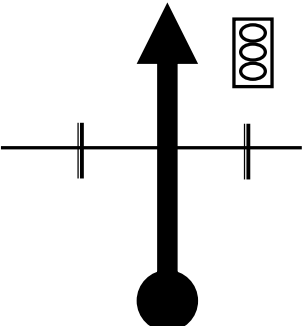

Sector Clasificatorio Nro: 1			VILLA GRAL. BELGRANO	ETAPA N°	
Km Totales del Sector : 232.223			MINA CLAVERO	<b>2</b>	
Vel.	Dist. Total	Dist. Parcial	Direccion y Ubicacion de la Referencia	Referencia / Informacion	Hora de Carrera HH:MM:SS.CC
71	15.xxx	4.xxx			03:04:xx.xx
72	16.xxx	1.6xx			03:06:xx.xx
71	21.xxx	4.xxx			03:09:xx.xx
40	23.218 0.000	2.0xx 0.000			03:17:00.00
74	1.584	1.584			03:18:17.06
74	velocidad proxima referencia	XIIIº GRAN PREMIO DE LA MONTAÑA 2016			PAG. N° 16

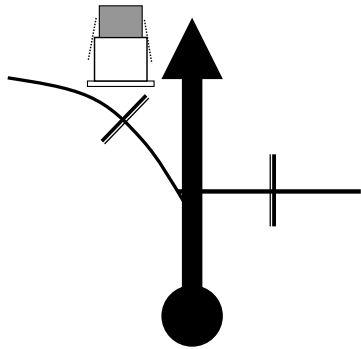
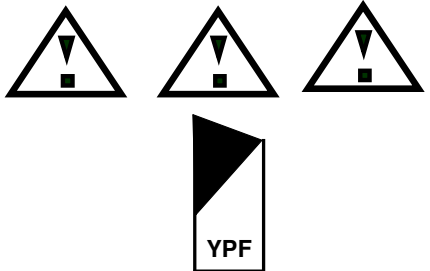
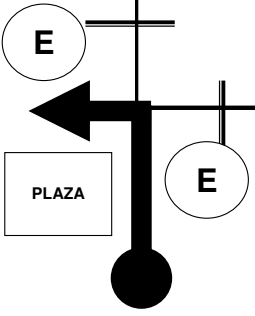
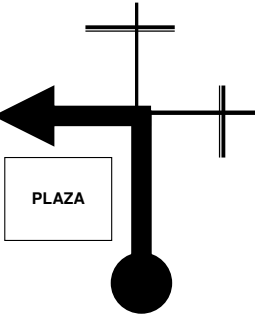

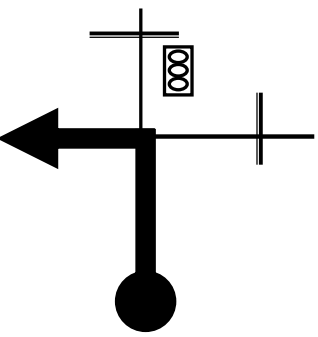

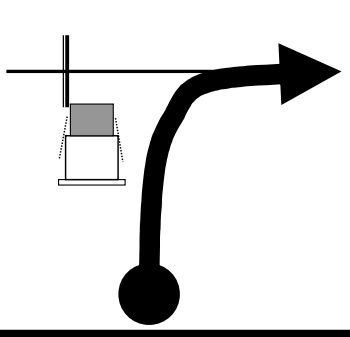
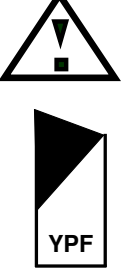
Sector Clasificatorio Nro: 1			VILLA GRAL. BELGRANO	ETAPA N°	
Km Totales del Sector : 232.223			MINA CLAVERO	2	
Vel.	Dist. Total	Dist. Parcial	Direccion y Ubicacion de la Referencia	Referencia / Informacion	Hora de Carrera HH:MM:SS.CC
74	4.047	2.463			03:20:16.89
74	5.288	1.241		 <u>EN TRAMOS DE DOBLE VIA MEDIDO POR LA DERECHA</u>	03:21:17.26
74	6.569	1.281			03:22:19.58
74	8.073	1.504		 <b>COMIENZO ZONA DE CONTROL</b>	03:23:32.75
74	12.xxx	4.xxx	<b>CAMBIE LA VELOCIDAD A 77 KM/H. CUANDO SU RELOJ INDIQUE</b> 		03:27:30.00
77	velocidad proxima referencia	<b>XIIIº GRAN PREMIO DE LA MONTAÑA 2016</b>			PAG. N° 17

Sector Clasificadorio Nro: 1			VILLA GRAL. BELGRANO	ETAPA N°	
Km Totales del Sector : 232.223			MINA CLAVERO	<b>2</b>	
Vel.	Dist. Total	Dist. Parcial	Direccion y Ubicacion de la Referencia	Referencia / Informacion	Hora de Carrera HH:MM:SS.CC
77	16.xxx	3.xxx			03:30:xx.xx
80	<b>A PARTIR DE LAS 03:32:00.00 Y ANTES DE LAS 03:33:00.00</b> <b>ATRASE 2 SEGUNDOS</b>				
80	24.xxx	8.xxx		 <b>FIN ZONA DE CONTROL</b>	03:36:xx.xx
70	27.210 0.000	2.9xx 0.000		 <b>COMIENZA P.C. N° 14</b>	03:42:00.00
70	0.957	0.957			03:42:49.21
70	velocidad proxima referencia	<b>XIIIº GRAN PREMIO DE LA MONTAÑA 2016</b>			PAG. N° 18

Sector Clasificatorio Nro: 1			VILLA GRAL. BELGRANO	ETAPA N°	
Km Totales del Sector : 232.223			MINA CLAVERO	2	
Vel.	Dist. Total	Dist. Parcial	Direccion y Ubicacion de la Referencia	Referencia / Informacion	Hora de Carrera HH:MM:SS.CC
70	2.139	1.182		 DESPUES DE KM 25	03:43:50.00
70	3.058	0.919			03:44:37.27
70	5.065	2.007			03:46:20.48
70	6.075	1.010		 FRENTE A KM 21 COMIENZO ZONA DE CONTROL	03:47:12.43
70	7.xxx	0.9xx	CAMBIE LA VELOCIDAD A 56 KM/H. CUANDO SU RELOJ INDIQUE 		03:48:00.00
56	velocidad proxima referencia	XIIIº GRAN PREMIO DE LA MONTAÑA 2016			PAG. N° 19

Sector Clasificatorio Nro: 1			VILLA GRAL. BELGRANO	ETAPA N°	
Km Totales del Sector : 232.223			MINA CLAVERO	<b>2</b>	
Vel.	Dist. Total	Dist. Parcial	Direccion y Ubicacion de la Referencia	Referencia / Informacion	Hora de Carrera HH:MM:SS.CC
56	13.xxx	6.xxx		<div style="border: 1px solid black; padding: 5px; display: inline-block;">           34            km            14         </div> <b>FIN ZONA DE CONTROL</b>	03:54:xx.xx
60	16.610	3.5xx		 <b>POLICIA CAMINERA</b> <b>ANTES DE KM 10</b>	03:58:xx.xx
60	24.000	7.390		 <div style="border: 1px solid black; border-radius: 15px; padding: 5px; display: inline-block;"> <b>CONTROL POLICIAL</b> </div>	04:05:xx.xx
60	26.770	2.770		 <div style="border: 2px solid black; border-radius: 50%; width: 60px; height: 60px; display: flex; align-items: center; justify-content: center; margin: 0 auto;"> <span style="font-size: 24px; font-weight: bold;">40</span> </div> <b>TOMAR A MINA CLAVERO</b>	04:08:xx.xx
40	28.180	1.410		 ● <b>OFICINA DE TURISMO</b>  <b>SEGUIR POR AV. SAN MARTIN</b>	04:10:xx.xx
40	velocidad proxima referencia	<b>XIIIº GRAN PREMIO DE LA MONTAÑA 2016</b>			<b>PAG. N° 20</b>

Sector Clasificatorio Nro: 1			VILLA GRAL. BELGRANO	ETAPA N°	
Km Totales del Sector : 232.223			MINA CLAVERO	<b>2</b>	
Vel.	Dist. Total	Dist. Parcial	Direccion y Ubicacion de la Referencia	Referencia / Informacion	Hora de Carrera HH:MM:SS.CC
40	29.160	0.980		 <b><u>PLAZA MINA CLAVERO</u></b>	04:11:xx.xx
40	29.320	0.160		 <b>SEGUIR POR SAN MARTIN</b>	04:12:xx.xx
40	29.490	0.170		 <b>EN SEMAFORO CON FLECHA A LA IZQUIERDA Y CRUZAR PUENTE</b>	04:12:xx.xx
40	29.670	0.180		 <b>SEGUIR A CURA BROCHERO</b>	04:12:xx.xx
40	30.230	0.560		 <b>ZONA DE SEMAFOROS</b>	04:13:xx.xx
<b>60</b>	velocidad proxima referencia	<b>XIIIº GRAN PREMIO DE LA MONTAÑA 2016</b>			<b>PAG. N° 21</b>

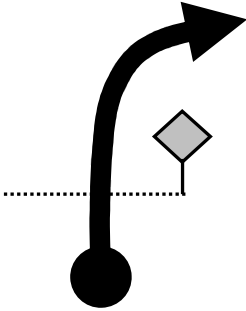

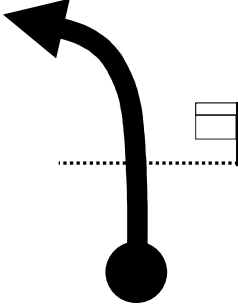
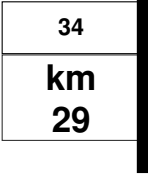
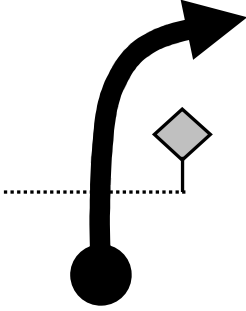

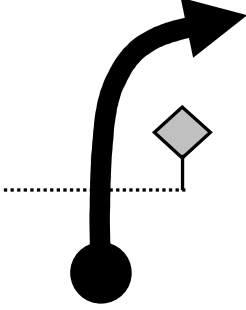

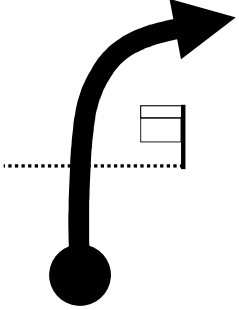
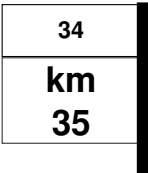
Sector Clasificatorio Nro: 1			VILLA GRAL. BELGRANO	ETAPA N°	
Km Totales del Sector : 232.223			MINA CLAVERO	2	
Vel.	Dist. Total	Dist. Parcial	Direccion y Ubicacion de la Referencia	Referencia / Informacion	Hora de Carrera HH:MM:SS.CC
60	31.320	1.090		 <b>SEGUIR AL FRENTE POR AV. BELGRANO</b>	04:14:xx.xx
40	31.720	0.400		<b>ESTACIONARSE ALREDEDOR DE LA PLAZA DE CURA BROCHERO</b> <u>NEUTRALIZA 1:10 HORA</u>	04:15:xx.xx
40	31.870	0.150		 <b>ESQUINA DE RIVADAVIA Y MORENO</b> <u>PONER ODOMETRO EN CERO</u>	05:25:xx.xx
40	32.120	0.250		 <b>TOMAR RUTA 15 A MINA CLAVERO</b>	05:25:xx.xx
40	32.220	0.100		 	05:25:xx.xx
60	velocidad proxima referencia		<b>XIIIº GRAN PREMIO DE LA MONTAÑA 2016</b>		PAG. N° 22

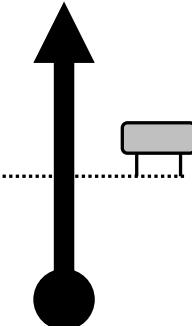
Sector Clasificatorio Nro: 1			VILLA GRAL. BELGRANO	ETAPA N°	
Km Totales del Sector : 232.223			MINA CLAVERO	2	
Vel.	Dist. Total	Dist. Parcial	Direccion y Ubicacion de la Referencia	Referencia / Informacion	Hora de Carrera HH:MM:SS.CC
60	33.830	1.610		 <b>SEGUIR POR AV. MITRE</b>	05:27:xx.xx
40	34.520	0.690			05:28:xx.xx
40	36.370	1.850		 <b>POR RUTA 34 A CORDOBA</b>	05:31:xx.xx
40	36.850	0.480		<div style="border: 1px solid black; border-radius: 10px; padding: 5px; text-align: center;"> <b>CARLOS PAZ 113</b>  <b>CORDOBA 158</b> </div>	05:31:xx.xx
70	39.030	2.180		 <div style="border: 1px solid black; border-radius: 10px; padding: 5px; text-align: center;"> <b>CONTROL POLICIAL</b> </div>	05:33:xx.xx
40	velocidad proxima referencia	<b>XIIIº GRAN PREMIO DE LA MONTAÑA 2016</b>			PAG. N° 23


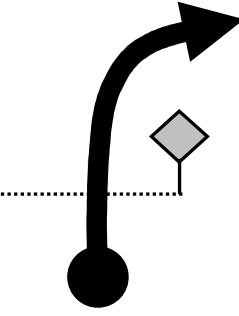

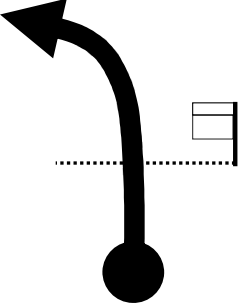
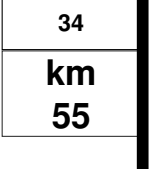
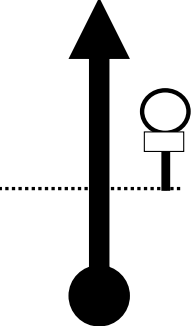

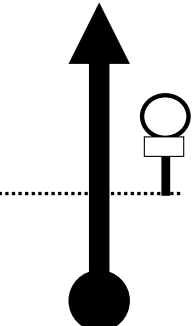



Sector Clasificatorio Nro: 2			MINA CLAVERO		ETAPA N°	
Km Totales del Sector : 189.433			VILLA GRAL. BELGRANO		2	
Vel.	Dist. Total	Dist. Parcial	Direccion y Ubicacion de la Referencia	Referencia / Informacion	Hora de Carrera HH:MM:SS.CC	
40	41.270 0.000	2.240 0.000		<p><b>COMIENZA P.C. N° 15</b></p>	05:38:00.00	
58	1.607	1.607		<p><b>DESPUES DE KM. 6</b></p>	05:39:39.75	
58	2.518	0.911		<p><b>REVES DE INDICADOR REDONDO CON CINTA ROJA</b></p>	05:40:36.29	
58	4.014	1.496			05:42:09.15	
58	4.949	0.935		<p><b>CARTEL MARRON</b></p>	05:43:07.18	
58	velocidad proxima referencia	XIII° GRAN PREMIO DE LA MONTAÑA 2016			PAG. N° 24	

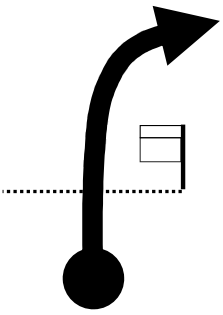
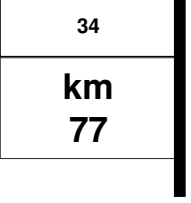
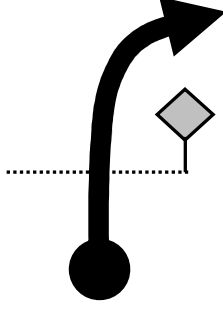

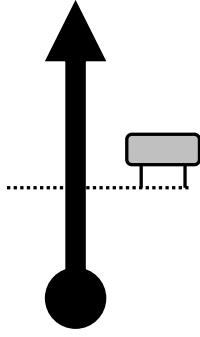

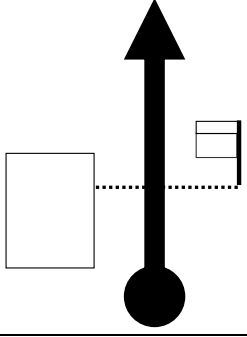
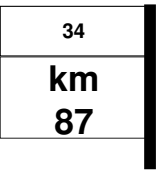
Sector Clasificadorio Nro: 2			MINA CLAVERO		ETAPA N°
Km Totales del Sector : 189.433			VILLA GRAL. BELGRANO		<b>2</b>
Vel.	Dist. Total	Dist. Parcial	Direccion y Ubicacion de la Referencia	Referencia / Informacion	Hora de Carrera HH:MM:SS.CC
58	6.022	1.073		 <b>COMIENZO ZONA DE CONTROL</b>	05:44:13.78
58	16.xxx	10.xxx		 <b>DESPUES DE KM. 21 FIN ZONA DE CONTROL</b>	05:55:xx.xx
60	19.188 0.000	2.4xx 0.000		 <b>CARTEL MARRON COMIENZA P.C. N° 16</b>	06:01:00.00
75	0.984	0.984			06:01:47.23
<b>ATENCION</b>  <b>EN TODO EL P.C. N° 16 TRAMOS DE DOBLE MANO MEDIDO POR CARRIL DERECHO.</b>					
75	velocidad proxima referencia	XIII° GRAN PREMIO DE LA MONTAÑA 2016			PAG. N° 25

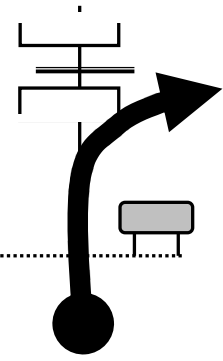

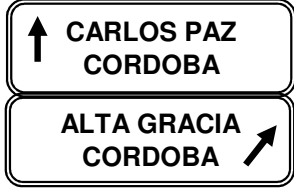
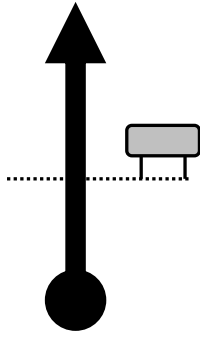
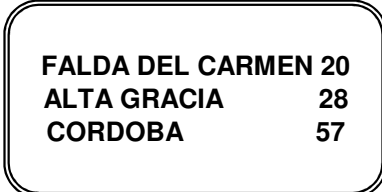
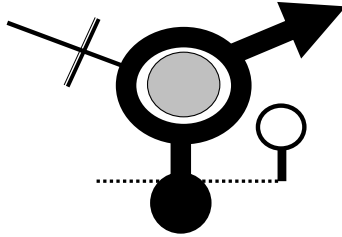
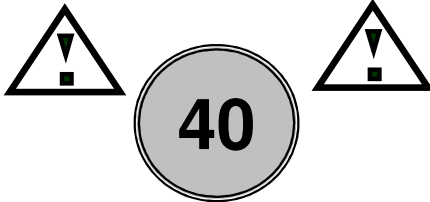
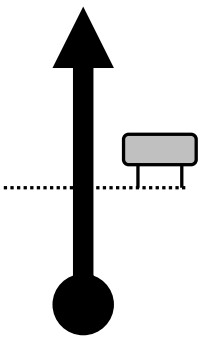
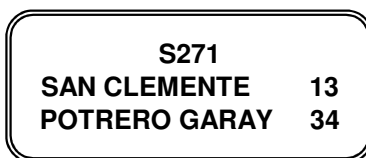
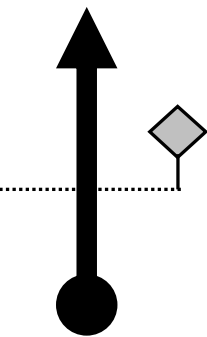

Sector Clasificadorio Nro: 2			MINA CLAVERO		ETAPA N°
Km Totales del Sector : 189.433			VILLA GRAL. BELGRANO		2
Vel.	Dist. Total	Dist. Parcial	Direccion y Ubicacion de la Referencia	Referencia / Informacion	Hora de Carrera HH:MM:SS.CC
75	3.260	2.276		 DESPUES KM. 27	06:03:36.48
75	5.024	1.764			06:05:01.15
75	7.067	2.043		 DESPUES KM. 31	06:06:39.22
75	8.414	1.347		 ANTES KM. 33 COMIENZO ZONA DE CONTROL	06:07:43.87
75	11.xxx	2.xxx			06:09:xx.xx
72	velocidad proxima referencia	XIII° GRAN PREMIO DE LA MONTAÑA 2016			PAG. N° 26

Sector Clasificatorio Nro: 2			MINA CLAVERO		ETAPA N°
Km Totales del Sector : 189.433			VILLA GRAL. BELGRANO		<b>2</b>
Vel.	Dist. Total	Dist. Parcial	Direccion y Ubicacion de la Referencia	Referencia / Informacion	Hora de Carrera HH:MM:SS.CC
72	14.xxx	2.xxx		<b>CAMBIE LA VELOCIDAD A 75 KM/H. CUANDO SU RELOJ INDIQUE</b> →	06:12:18.00
75	17.xxx	3.xxx		<b>CAMBIE LA VELOCIDAD A 72 KM/H. CUANDO SU RELOJ INDIQUE</b> →	06:14:42.00
72	20.xxx	3.xxx		<b>CAMBIE LA VELOCIDAD A 75 KM/H. CUANDO SU RELOJ INDIQUE</b> →	06:17:12.00
75	24.xxx	4.xxx		<b>CAMBIE LA VELOCIDAD A 72 KM/H. CUANDO SU RELOJ INDIQUE</b> →	06:20:24.00
72	26.xxx	2.xxx		<b>TELECOM REPETIDORA EL CONDOR</b>  <b>FIN ZONA DE CONTROL</b>	06:22:xx.xx
72	velocidad proxima referencia		<b>XIIIº GRAN PREMIO DE LA MONTAÑA 2016</b>		<b>PAG. N° 27</b>

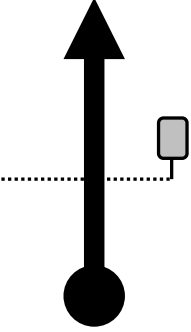

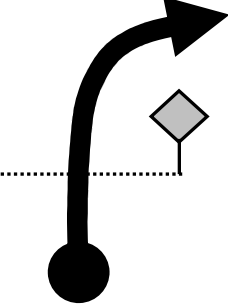

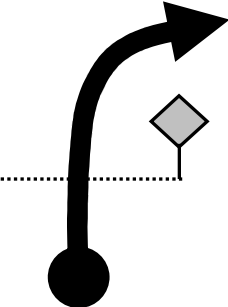

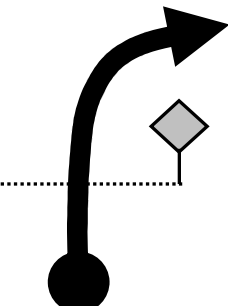


Sector Clasificatorio Nro: 2			MINA CLAVERO		ETAPA N°
Km Totales del Sector : 189.433			VILLA GRAL. BELGRANO		<b>2</b>
Vel.	Dist. Total	Dist. Parcial	Direccion y Ubicacion de la Referencia	Referencia / Informacion	Hora de Carrera HH:MM:SS.CC
72	29.400	2.6xx		PARADOR EL CONDOR	06:24:xx.xx
72	30.125 0.000	2.725 0.000		 ANTES KM. 54 <b>COMIENZA</b> P.C. N° 17	06:29:00.00
80	1.104	1.104			06:29:49.68
80	2.538	1.434			06:30:54.21
80	4.905	2.367			06:32:40.73
80	velocidad proxima referencia	XIIIº GRAN PREMIO DE LA MONTAÑA 2016			PAG. N° 28

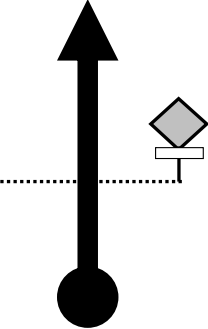

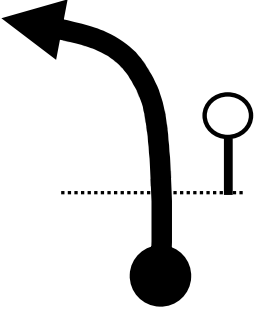

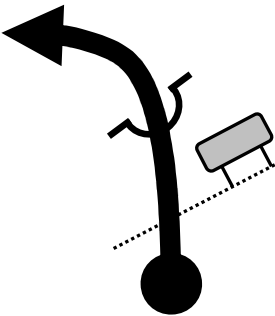

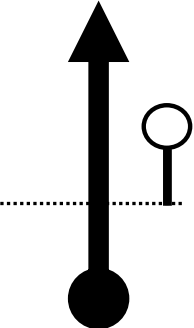

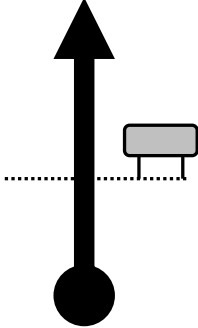

Sector Clasificatorio Nro: 2			MINA CLAVERO		ETAPA N°
Km Totales del Sector : 189.433			VILLA GRAL. BELGRANO		<b>2</b>
Vel.	Dist. Total	Dist. Parcial	Direccion y Ubicacion de la Referencia	Referencia / Informacion	Hora de Carrera HH:MM:SS.CC
80	7.144	2.239			06:34:21.48
80	8.844	1.700		 ANTES DE KM. 63 COMIENZO ZONA DE CONTROL	06:35:37.98
80	13.xxx	4.xxx			06:38:xx.xx
82	16.xxx	3.200	<b>CAMBIE LA VELOCIDAD A 80 KM/H. 3.2 KM. DESPUES DE LA REFERENCIA ANTERIOR</b>		06:41:xx.xx
80	19.xxx	2.xxx			06:43:xx.xx
82	velocidad proxima referencia	<b>XIIIº GRAN PREMIO DE LA MONTAÑA 2016</b>			PAG. N° 29

Sector Clasificatorio Nro: 2			MINA CLAVERO		ETAPA N°
Km Totales del Sector : 189.433			VILLA GRAL. BELGRANO		<b>2</b>
Vel.	Dist. Total	Dist. Parcial	Direccion y Ubicacion de la Referencia	Referencia / Informacion	Hora de Carrera HH:MM:SS.CC
82	23.xxx	4.xxx		 <b>FIN ZONA DE CONTROL</b>	06:46:xx.xx
82	25.090	1.8xx		 <b>DESPUES KM. 79</b>	06:47:xx.xx
40	<b>ATENCION ZONA DE OBRAS VIALES</b>				
40	26.950	1.860		 <b>CARTEL MARRON</b>	06:50:xx.xx
80	33.260	6.310		 <b>PARADOR COPINA</b>	06:55:xx.xx
80	velocidad proxima referencia	<b>XIIIº GRAN PREMIO DE LA MONTAÑA 2016</b>			PAG. N° 30

Sector Clasificatorio Nro: 2			MINA CLAVERO		ETAPA N°
Km Totales del Sector : 189.433			VILLA GRAL. BELGRANO		2
Vel.	Dist. Total	Dist. Parcial	Direccion y Ubicacion de la Referencia	Referencia / Informacion	Hora de Carrera HH:MM:SS.CC
80	34.920	1.660		 	06:56:xx.xx
40	35.500	0.580			06:57:xx.xx
70	41.140	5.640		 A SAN CLEMENTE - VILLA G. BELGRANO	07:02:xx.xx
40	41.390 0.000	0.250 0.000		 <b>COMIENZA</b> <b>P.C. N° 18</b>	07:06:00.00
64	1.313	1.313			07:07:13.85
64	velocidad proxima referencia	XIII° GRAN PREMIO DE LA MONTAÑA 2016			PAG. N° 31

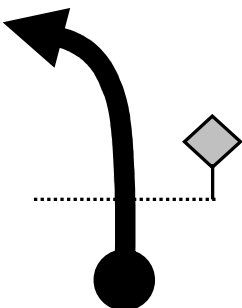

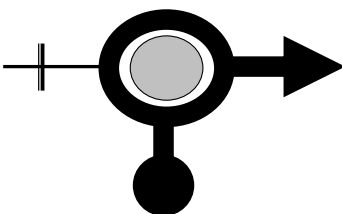



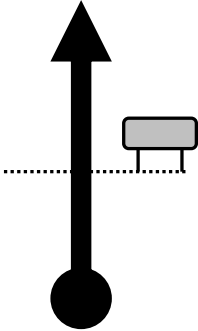

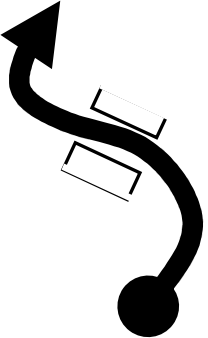

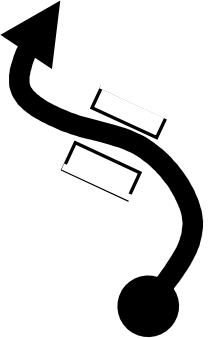

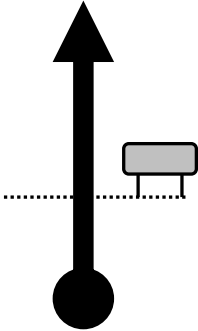

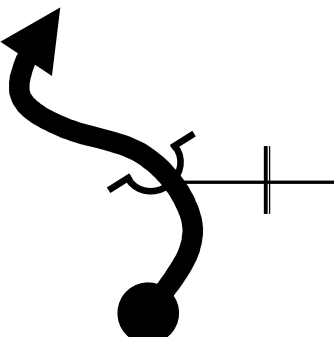

Sector Clasificadorio Nro: 2			MINA CLAVERO		ETAPA N°
Km Totales del Sector : 189.433			VILLA GRAL. BELGRANO		2
Vel.	Dist. Total	Dist. Parcial	Direccion y Ubicacion de la Referencia	Referencia / Informacion	Hora de Carrera HH:MM:SS.CC
64	2.697	1.384		 CHAPON A RAYAS EN COMIENZO GUARDARRAILL <u>CON CINTA ROJA</u>	07:08:31.70
64	3.163	0.466			07:08:57.91
64	3.933	0.770			07:09:41.23
64	5.125	1.192		 COMIENZO ZONA DE CONTROL	07:10:48.28
64	8.xxx	3.xxx	CAMBIE LA VELOCIDAD A 55 KM/H. CUANDO SU RELOJ INDIQUE 		07:13:44.00
55	velocidad proxima referencia	XIIIº GRAN PREMIO DE LA MONTAÑA 2016			PAG. N° 32

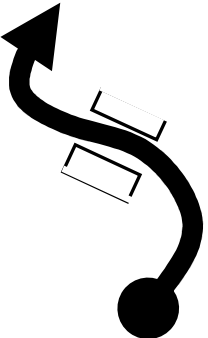

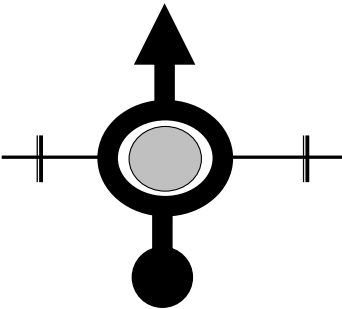

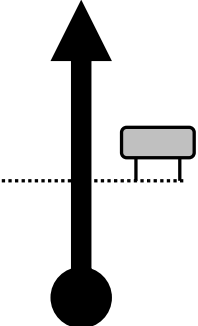

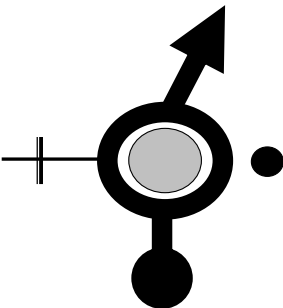

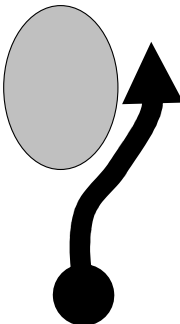
Sector Clasificadorio Nro: 2			MINA CLAVERO		ETAPA N°
Km Totales del Sector : 189.433			VILLA GRAL. BELGRANO		<b>2</b>
Vel.	Dist. Total	Dist. Parcial	Direccion y Ubicacion de la Referencia	Referencia / Informacion	Hora de Carrera HH:MM:SS.CC
55	10.xxx	1.8xx			07:15:xx.xx
48	11.xxx	1.1xx		 FIN ZONA DE CONTROL	07:17:xx.xx
30	11.360	0.1xx		 RIO SAN JOSE BADEN CON MUCHA AGUA PRECAUCION	07:17:xx.xx
30	11.780	0.420			07:18:xx.xx
60	13.620	1.840		 SAN CLEMENTE ZONA URBANA	07:20:xx.xx
40	velocidad proxima referencia	XIIIº GRAN PREMIO DE LA MONTAÑA 2016			PAG. N° 33

Sector Clasificatorio Nro: 2			MINA CLAVERO		ETAPA N°
Km Totales del Sector : 189.433			VILLA GRAL. BELGRANO		2
Vel.	Dist. Total	Dist. Parcial	Direccion y Ubicacion de la Referencia	Referencia / Informacion	Hora de Carrera HH:MM:SS.CC
40	13.950	0.330		 <b>BADEN SIGUE CAMINO SINUOSO EN BAJADA</b>	07:20:xx.xx
40	14.480	0.530		 <b>BADEN CON AGUA</b>	07:21:xx.xx
40	15.400	0.920		 <b>SEGUIR POR CALLE ADOQUINADA <u>BADEN PROFUNDO</u></b>	07:22:xx.xx 
40	16.500	1.100		 <b>A° LAS TAZANAS</b>	07:24:xx.xx
40	16.680 0.000	0.180 0.000		 <b>COMIENZA P.C. N° 19</b>	07:28:00.00
55	velocidad proxima referencia	XIIIº GRAN PREMIO DE LA MONTAÑA 2016			PAG. N° 34

Sector Clasificadorio Nro: 2			MINA CLAVERO		ETAPA N°
Km Totales del Sector : 189.433			VILLA GRAL. BELGRANO		<b>2</b>
Vel.	Dist. Total	Dist. Parcial	Direccion y Ubicacion de la Referencia	Referencia / Informacion	Hora de Carrera HH:MM:SS.CC
55	1.078	1.078			07:29:10.56
55	2.308	1.230			07:30:31.07
55	4.080	1.772			07:32:27.06
55	5.118	1.038		 CURVAS MUY CERRADAS	07:33:35.00
50	6.116	0.998		 CHAPON A RAYAS COMIENZO ZONA DE CONTROL	07:34:46.85
50	velocidad proxima referencia	XIIIº GRAN PREMIO DE LA MONTAÑA 2016			PAG. N° 35

Sector Clasificatorio Nro: 2			MINA CLAVERO		ETAPA N°
Km Totales del Sector : 189.433			VILLA GRAL. BELGRANO		<b>2</b>
Vel.	Dist. Total	Dist. Parcial	Direccion y Ubicacion de la Referencia	Referencia / Informacion	Hora de Carrera HH:MM:SS.CC
50	7.xxx	1.3xx	<b>CAMBIE LA VELOCIDAD A 61 KM/H.            CUANDO SU RELOJ INDIQUE →</b>		07:36:27.00
61	9.xxx	1.5xx	<b>CAMBIE LA VELOCIDAD A 70 KM/H.            CUANDO SU RELOJ INDIQUE →</b>		07:37:56.00
70	13.xxx	4.xxx	<b>CAMBIE LA VELOCIDAD A 65 KM/H.            CUANDO SU RELOJ INDIQUE →</b>		07:41:47.00
65	16.xxx	2.xxx		 <b>FIN ZONA DE CONTROL</b>	07:44:xx.xx
40	16.650	0.3xx		 <b>A LOS REARTES -            V. GRAL. BELGRANO</b>	07:44:xx.xx
40	velocidad proxima referencia	XIIIº GRAN PREMIO DE LA MONTAÑA 2016			PAG. N° 36

Sector Clasificadorio Nro: 2			MINA CLAVERO		ETAPA N°
Km Totales del Sector : 189.433			VILLA GRAL. BELGRANO		<b>2</b>
Vel.	Dist. Total	Dist. Parcial	Direccion y Ubicacion de la Referencia	Referencia / Informacion	Hora de Carrera HH:MM:SS.CC
40	17.950	1.300			07:46:xx.xx
75	23.250	5.300		 CURVAS CERRADAS RIO DE LOS ESPINILLOS PRECAUCION	07:51:xx.xx
75	29.550	6.300		 CURVAS CERRADAS RIO DEL MEDIO PRECAUCION	07:56:xx.xx
75	32.450	2.900			07:58:xx.xx
60	33.950	1.500		 ACCESO A VILLA BERNA	07:59:xx.xx
60	velocidad proxima referencia	XIIIº GRAN PREMIO DE LA MONTAÑA 2016			PAG. N° 37

Sector Clasificadorio Nro: 2			MINA CLAVERO		ETAPA N°
Km Totales del Sector : 189.433			VILLA GRAL. BELGRANO		<b>2</b>
Vel.	Dist. Total	Dist. Parcial	Direccion y Ubicacion de la Referencia	Referencia / Informacion	Hora de Carrera HH:MM:SS.CC
60	35.500	1.550		 <b>PTE. SAN IGNACIO DE LOYOLA</b>	<b>08:01:xx.xx</b>
60	37.100	1.600		 <b>EN ROTONDA AL FRENTE A VILLA GRAL. BELGRANO</b>	<b>08:03:xx.xx</b>
60	38.500	1.400		 <b>ZONA URBANA</b>	<b>08:04:xx.xx</b>
60	41.450	2.950		 ● <b>CNIA. EVA PERON</b> <b>SEGUIR POR AV. SAN MARTIN</b>	<b>08:07:xx.xx</b>
40	42.050	0.600		<b>PLAZA DE VILLA GRAL. BELGRANO</b> <u><b>CONTROL DE SELLO N°2</b></u>	<b>08:09:00.00</b>
<b>XIIIº GRAN PREMIO DE LA MONTAÑA 2016</b>					<b>PAG. N° 38</b>