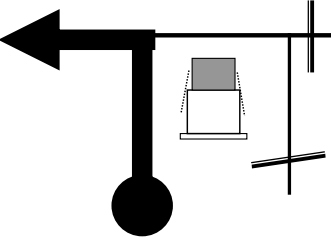
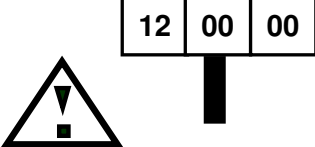
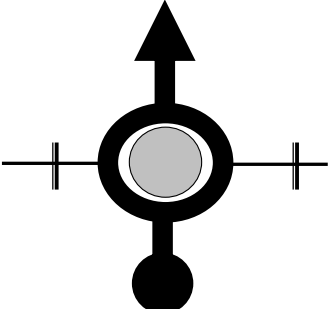

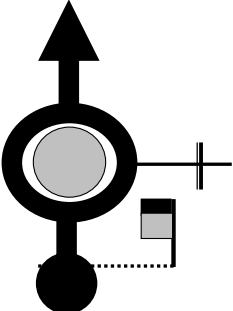

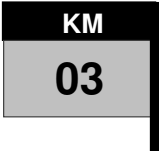
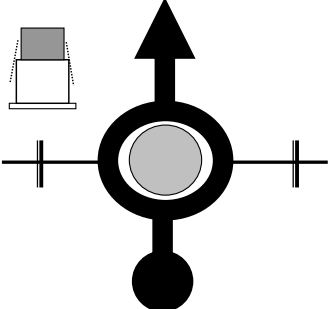

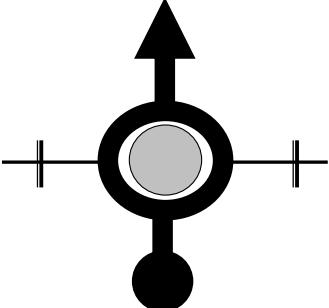

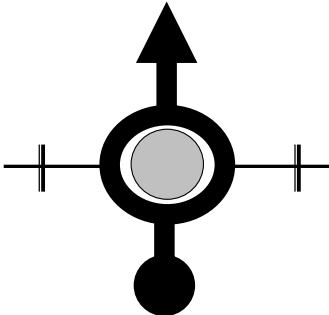

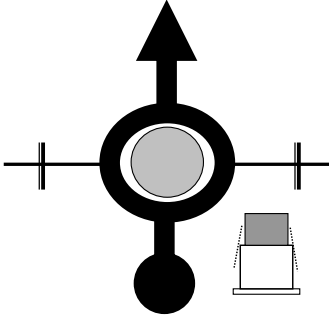

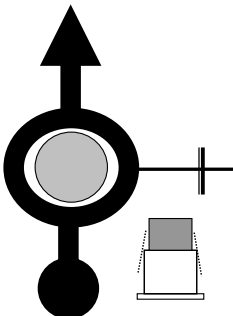

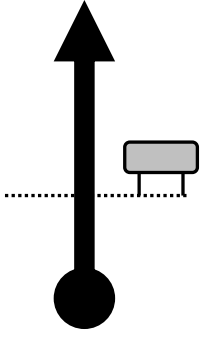

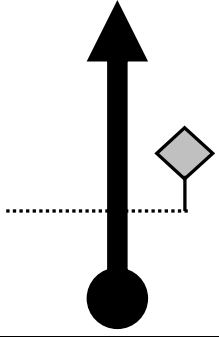

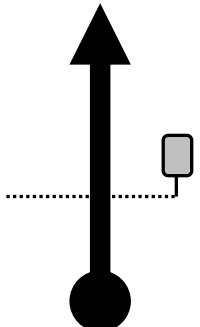

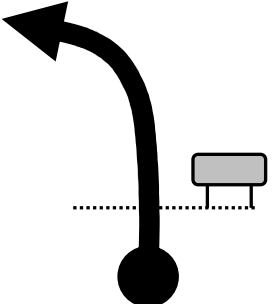
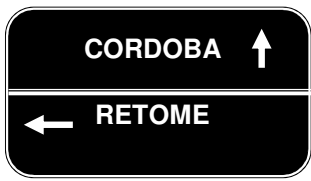
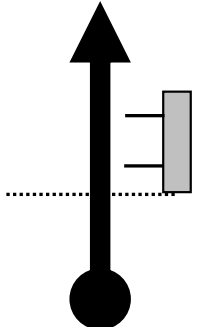
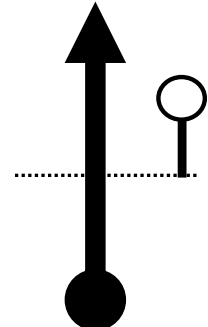

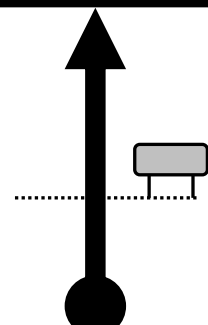



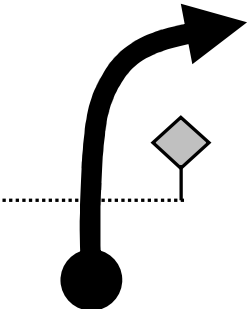

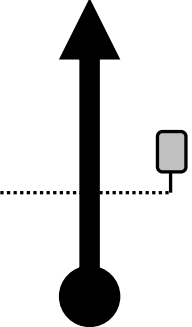

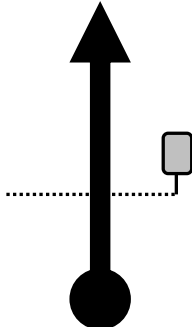

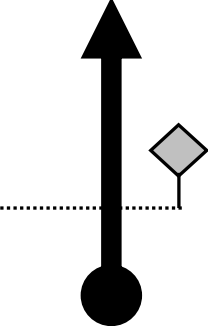

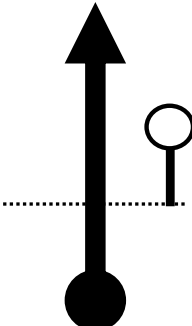

**RESUMEN 1° ETAPA**

<b>SECTOR CLASIF.</b>	<b>LARGADA LLEGADA NEUTRALIZA</b>	<b>LUGAR</b>	<b>P.C. Nº</b>	<b>CONTROL SELLO</b>	<b>KM. TOTALES DE CARRERA</b>	<b>KM. PARCIALES DE PRUEBA</b>
<b>1</b>	<b>LARGADA</b>	<b>RIO CUARTO</b>			<b>0.000</b>	<b>0.000</b>
<b>1</b>		<b>RUTA 36</b>	<b>1</b>			<b>26.xxx</b>
<b>1</b>		<b>BERROTARAN 1</b>	<b>2</b>			<b>12.xxx</b>
<b>1</b>		<b>LAS CALERAS 1</b>	<b>3</b>			<b>11.xxx</b>
<b>1</b>		<b>LOS QUEBRACHOS</b>	<b>4</b>			<b>15.xxx</b>
<b>1</b>		<b>BERROTARAN 2</b>	<b>5</b>			<b>12.xxx</b>
<b>1</b>		<b>LAS CALERAS 2</b>	<b>6</b>			<b>11.xxx</b>
<b>1</b>	<b>NEUTRALIZA</b>	<b>VA. GRAL. BELGRANO</b>			<b>253.990</b>	<b>253.990</b>
<b>2</b>		<b>LOS REARTES</b>	<b>7</b>			<b>14.xxx</b>
<b>2</b>		<b>P. DE GARAY</b>	<b>8</b>			<b>16.xxx</b>
<b>2</b>		<b>SAN CLEMENTE</b>	<b>9</b>			<b>11.xxx</b>
<b>2</b>	<b>LLEGADA</b>	<b>CARLOS PAZ</b>		<b>CARLOS PAZ</b>	<b>335.840</b>	<b>81.850</b>

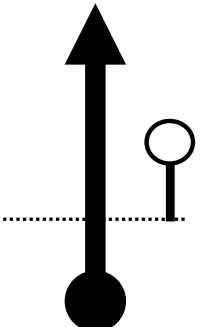

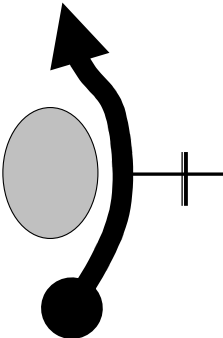


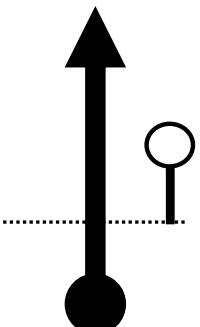

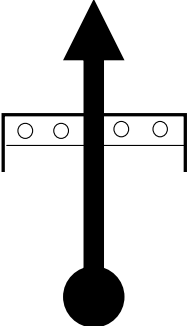

Sector Clasificadorio Nro: 1			RIO CUARTO	ETAPA N°	
Km Totales del Sector : 253.990			V.G. BELGRANO	<b>1</b>	
Vel.	Dist. Total	Dist. Parcial	Direccion y Ubicacion de la Referencia	Referencia / Informacion	Hora de Carrera HH:MM:SS.CC
30	0.000	0.000		 LARGADA ESTACION SHELL RUTA A 005 KM. 1	00:00:00.00
30	0.400	0.400		 AL FRENTE POR A005	00:00:xx.xx
60	2.400	2.000		  SEGUIR AL FRENTE POR A005	00:02:xx.xx
60	4.830	2.430		 ESTACION AXION SEGUIR AL FRENTE POR A005	00:05:xx.xx
60	5.430	0.600		 SEGUIR AL FRENTE POR A005	00:05:xx.xx
60	velocidad proxima referencia	XIVº GRAN PREMIO DE LA MONTAÑA 2017			PAG. N° 1

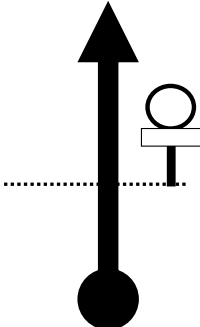

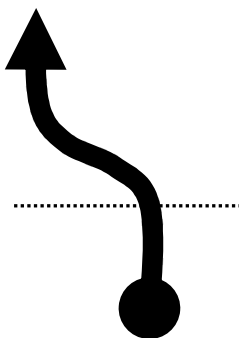

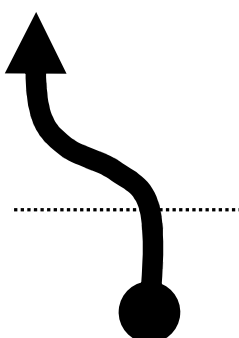

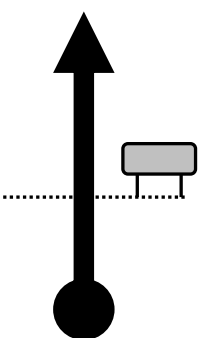




Sector Clasificadorio Nro: 1			RIO CUARTO	ETAPA N°	
Km Totales del Sector : 253.990			V.G. BELGRANO	<b>1</b>	
Vel.	Dist. Total	Dist. Parcial	Direccion y Ubicacion de la Referencia	Referencia / Informacion	Hora de Carrera HH:MM:SS.CC
60	7.500	2.070		 <b>SEGUIR AL FRENTE POR A005</b>	00:07:xx.xx
60	8.900	1.400		 <b>ESTACION AXION SEGUIR AL FRENTE POR A005</b>	00:09:xx.xx
60	10.750	1.850		 <b>ESTACION YPF SEGUIR AL FRENTE POR AUTOVIA 36 A CORDOBA</b>	00:11:xx.xx
60	<u>11.130</u> 0.000	<u>0.380</u> 0.000		 <b>EN AUTOVIA MEDIDO POR CARRIL DERECHO</b> <b><u>ZONA CONTROL DE ODOMETRO</u></b>	00:16:00.00
82	<u>1.091</u>	<u>1.091</u>			00:16:47.88
82	velocidad proxima referencia	<b>XIVº GRAN PREMIO DE LA MONTAÑA 2017</b>			PAG. N° 2

Sector Clasificador Nro: 1			RIO CUARTO	ETAPA N°	
Km Totales del Sector : 253.990			V.G. BELGRANO	<b>1</b>	
Vel.	Dist. Total	Dist. Parcial	Direccion y Ubicacion de la Referencia	Referencia / Informacion	Hora de Carrera HH:MM:SS.CC
82	<u>3.644</u>	2.553		 CHAPON A RAYAS	00:18:39.96
82	<u>5.899</u>	2.255			00:20:18.98
82	<u>7.227</u>	1.328		PRINCIPIO DE GUARDARAILL	00:21:17.27
82	<u>9.395</u>	2.168		 FIN ZONA CONTROL DE ODOMETRO	00:22:52.45
60	<u>10.284</u> 0.000	0.889 0.000		 EN AUTOVIA MEDIDO POR CARRIL DERECHO <b>COMIENZA P.C. N° 1</b>	00:28:00.00
84	velocidad proxima referencia		XIVº GRAN PREMIO DE LA MONTAÑA 2017		PAG. N° 3

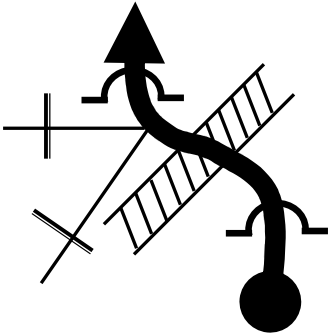

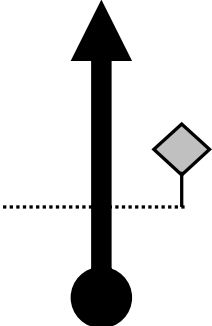

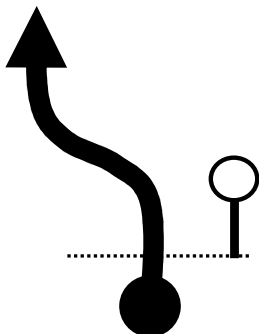
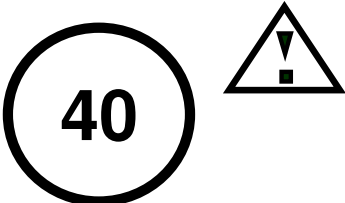


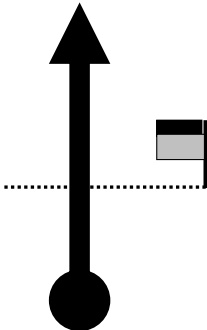
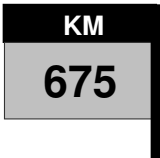
Sector Clasificador Nro: 1			RIO CUARTO	ETAPA N°	
Km Totales del Sector : 253.990			V.G. BELGRANO	<b>1</b>	
Vel.	Dist. Total	Dist. Parcial	Direccion y Ubicacion de la Referencia	Referencia / Informacion	Hora de Carrera HH:MM:SS.CC
84	1.098	1.098			00:28:47.04
84	2.275	1.177		 LUZ BAJA OBLIGATORIA	00:29:37.48
84	4.212	1.937		 CHAPON A RAYAS	00:31:00.53
84	5.702	1.490			00:32:04.35
84	6.747	1.045		 110	00:32:49.14
84	velocidad proxima referencia	XIVº GRAN PREMIO DE LA MONTAÑA 2017			PAG. N° 4

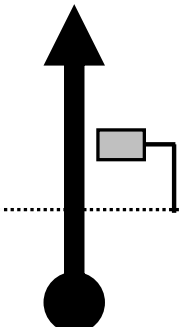

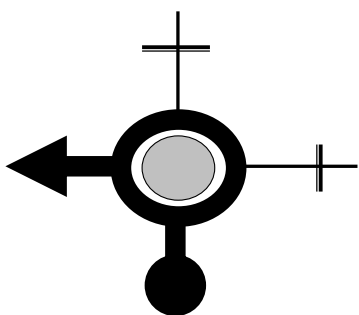

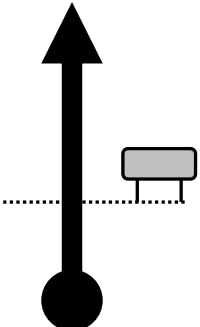
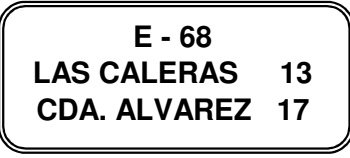
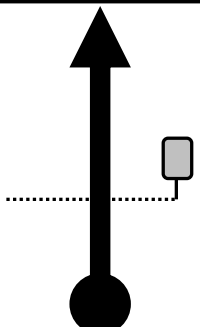

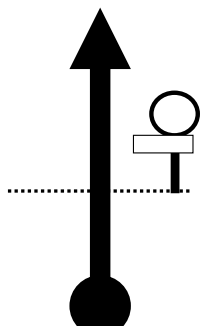

Sector Clasificadorio Nro: 1			RIO CUARTO	ETAPA N°	
Km Totales del Sector : 253.990			V.G. BELGRANO	<b>1</b>	
Vel.	Dist. Total	Dist. Parcial	Direccion y Ubicacion de la Referencia	Referencia / Informacion	Hora de Carrera HH:MM:SS.CC
84	9.010	2.263		 <b>COMIENZO ZONA DE CONTROL</b>	00:34:26.13
84	13.xxx	4.xxx		 <b>110</b>	00:37:xx.xx
82	<b>A PARTIR DE LAS 00:39:00.00 Y ANTES DE LAS 00:40:00.00</b>				
	<b>ATRASE 3 SEGUNDOS</b>				
82	17.xxx	4.xxx		 ALCIRA 8 ALMAFUERTE 78 CORDOBA 181	00:40:xx.xx
84	19.xxx	2.000	<b>CAMBIE LA VELOCIDAD A 82 KM/H. <u>2.0 KM. DESPUES DE LA REFERENCIA ANTERIOR</u></b>		00:42:xx.xx
82	velocidad proxima referencia	XIVº GRAN PREMIO DE LA MONTAÑA 2017			PAG. N° 5

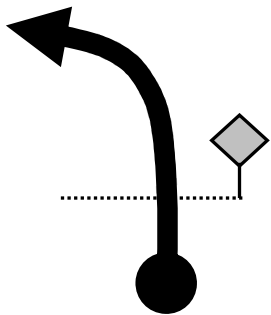

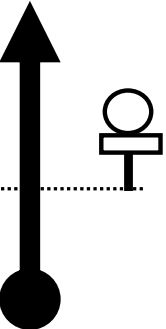
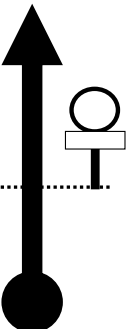

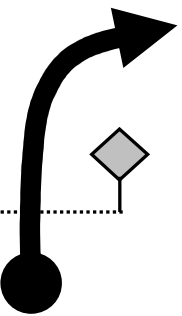

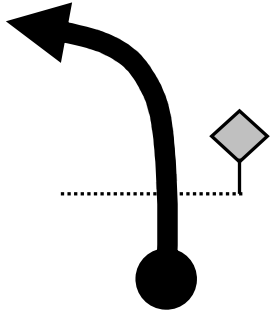

Sector Clasificador Nro: 1			RIO CUARTO	ETAPA N°	
Km Totales del Sector : 253.990			V.G. BELGRANO	<b>1</b>	
Vel.	Dist. Total	Dist. Parcial	Direccion y Ubicacion de la Referencia	Referencia / Informacion	Hora de Carrera HH:MM:SS.CC
82	26.xxx	6.xxx		 <b>FIN ZONA DE CONTROL</b>	00:47:xx.xx
82	26.760	0.4xx		 <b>CRUCE DE CABRERA SEGUIR POR RUTA 36 A CORDOBA</b>	00:47:xx.xx
<b>ATENCION EN LA REFERENCIA ANTERIOR BAJE A 60 KM/H. Y LUEGO RECUPERE PARA PASAR EL CRUCE</b>					
82	35.250	8.490			00:53:xx.xx
40	35.450	0.200		 <b>ESTACION DE PEAJE</b>	00:53:xx.xx
40	velocidad proxima referencia	<b>XIVº GRAN PREMIO DE LA MONTAÑA 2017</b>			<b>PAG. N° 6</b>

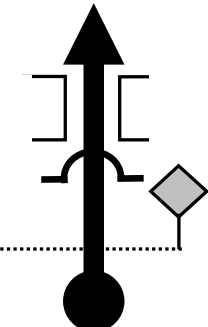




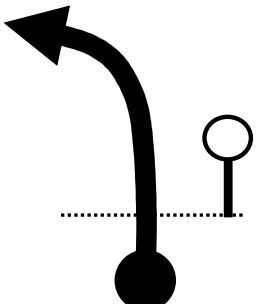

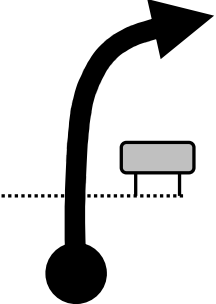




Sector Clasificadorio Nro: 1			RIO CUARTO	ETAPA N°	
Km Totales del Sector : 253.990			V.G. BELGRANO	<b>1</b>	
Vel.	Dist. Total	Dist. Parcial	Direccion y Ubicacion de la Referencia	Referencia / Informacion	Hora de Carrera HH:MM:SS.CC
40	35.900	0.450			00:54:xx.xx
70	40.000	4.100		 POSIBLE DESVIO ZONA DE OBRAS VIALES SEGUIR POR RUTA 36	00:58:xx.xx
70	46.000	6.000		 POSIBLE DESVIO ZONA DE OBRAS VIALES	01:03:xx.xx
70	48.580	2.580		 	01:05:xx.xx
40	49.700	1.120		 LOMADAS	01:07:xx.xx
40	velocidad proxima referencia	XIVº GRAN PREMIO DE LA MONTAÑA 2017		PAG. N° 7	

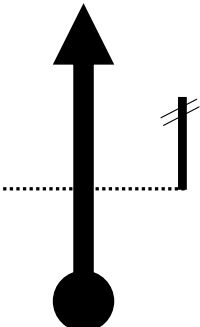
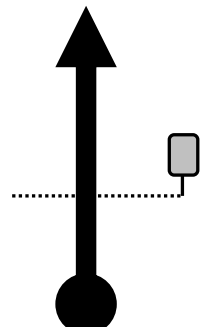
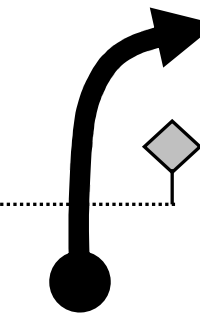

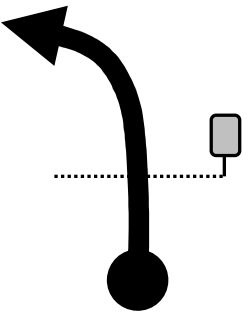






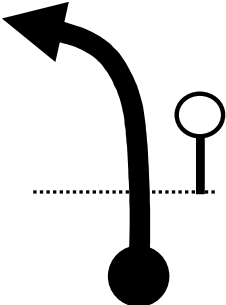

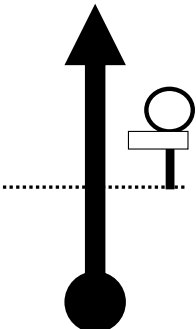

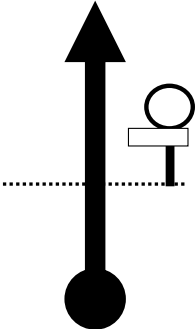


Sector Clasificadorio Nro: 1			RIO CUARTO	ETAPA N°	
Km Totales del Sector : 253.990			V.G. BELGRANO	<b>1</b>	
Vel.	Dist. Total	Dist. Parcial	Direccion y Ubicacion de la Referencia	Referencia / Informacion	Hora de Carrera HH:MM:SS.CC
40	50.750	1.050		 <b>LOMADAS</b> <b>SEGUIR POR RUTA 36</b>	01:08:xx.xx
40	51.800	1.050			01:10:xx.xx
60	55.600	3.800		 <b>POSIBLE DESVIO</b> <b>ZONA DE OBRAS VIALES</b>	01:14:xx.xx
60	59.700	4.100		 <b>COMIENZA AUTOVIA</b> <b>FIN ZONA OBRAS VIALES</b>	01:18:xx.xx
60	60.100	0.400		 <b>SOBRE AUTOVIA RUTA 36</b>	01:18:xx.xx
<b>85</b>	velocidad proxima referencia	<b>XIVº GRAN PREMIO DE LA MONTAÑA 2017</b>		<b>PAG. N° 8</b>	

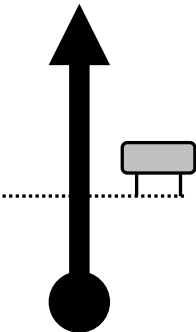


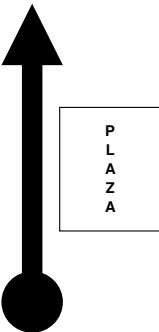

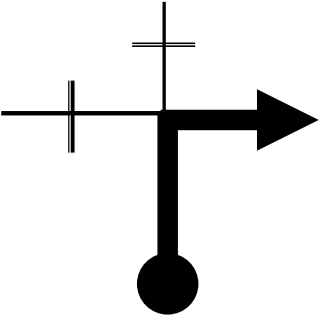


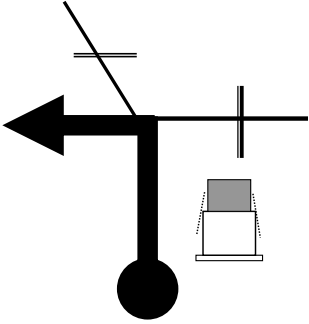


Sector Clasificador Nro: 1			RIO CUARTO	ETAPA N°	
Km Totales del Sector : 253.990			V.G. BELGRANO	<b>1</b>	
Vel.	Dist. Total	Dist. Parcial	Direccion y Ubicacion de la Referencia	Referencia / Informacion	Hora de Carrera HH:MM:SS.CC
85	63.850	3.750			01:21:xx.xx
40	64.700	0.850		 EN ROTONDA TOMAR A LA IZQUIERDA A LA CRUZ	01:22:xx.xx
40	65.360	0.660		 <b>COMIENZA P.C. N° 2</b>	01:27:00.00
70	0.972	0.972		 CHAPON A RAYAS	01:27:49.97
70	2.213	1.241			01:28:53.80
70	velocidad proxima referencia	XIVº GRAN PREMIO DE LA MONTAÑA 2017			PAG. N° 9

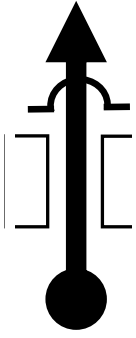

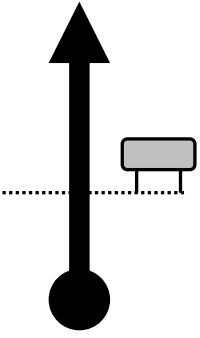

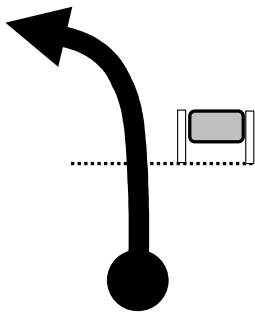

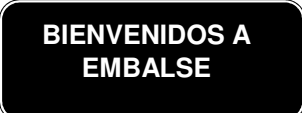
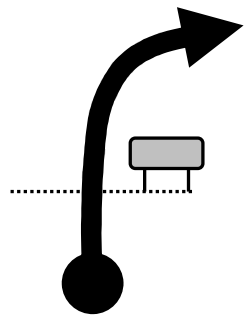



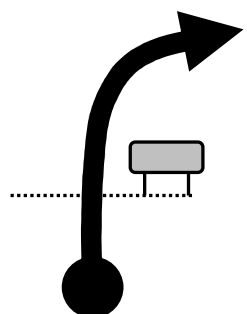


Sector Clasificador Nro: 1			RIO CUARTO	ETAPA N°	
Km Totales del Sector : 253.990			V.G. BELGRANO	<b>1</b>	
Vel.	Dist. Total	Dist. Parcial	Direccion y Ubicacion de la Referencia	Referencia / Informacion	Hora de Carrera HH:MM:SS.CC
70	3.302	1.089			01:29:49.83
70	4.425	1.123		REVES INDICADOR REDONDO DESPUES KM. 13	01:30:47.56
70	5.647	1.222		 DESPUES KM. 12	01:31:50.42
70	7.584	1.937		 DESPUES KM. 10 COMIENZO ZONA DE CONTROL	01:33:30.02
70	8.xxx	0.9xx		 DESPUES KM. 9	01:34:xx.xx
60	velocidad proxima referencia	XIVº GRAN PREMIO DE LA MONTAÑA 2017			PAG. N° 10

Sector Clasificadorio Nro: 1			RIO CUARTO	ETAPA N°	
Km Totales del Sector : 253.990			V.G. BELGRANO	<b>1</b>	
Vel.	Dist. Total	Dist. Parcial	Direccion y Ubicacion de la Referencia	Referencia / Informacion	Hora de Carrera HH:MM:SS.CC
60	9.7xx	1.2xx		   <p>ANTES DE PUENTE <u>LOMADA SUAVE</u></p>	01:35:xx.xx
<p style="text-align: center;"><b>ATENCION</b>  <b>EN LA REFERENCIA ANTERIOR</b>  <b>BAJE A 40 KM/H. Y LUEGO RECUPERE</b>  <b>PARA PASAR EL CRUCE DEL LOMO</b>  <b>PROXIMOS 1 KM. NO HAY CONTROLES</b></p>					
60	12.xxx	3.0xx		 <p>FIN ZONA DE CONTROL</p>	01:38:xx.xx
40	13.100	0.3xx		  <p>ZONA URBANA</p>	01:39:xx.xx
40	13.300	0.200		 <p>ATENCION BADENES "LAS CALERAS"</p>	01:39:xx.xx
40	velocidad proxima referencia	XIVº GRAN PREMIO DE LA MONTAÑA 2017			PAG. N° 11

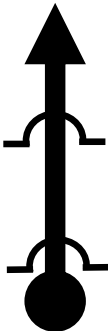

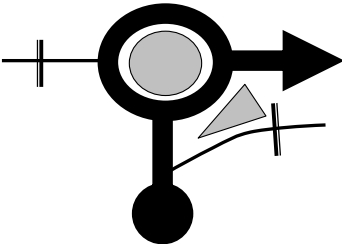





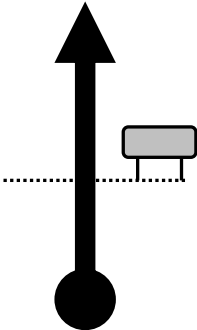

Sector Clasificador Nro: 1			RIO CUARTO	ETAPA N°	
Km Totales del Sector : 253.990			V.G. BELGRANO	<b>1</b>	
Vel.	Dist. Total	Dist. Parcial	Direccion y Ubicacion de la Referencia	Referencia / Informacion	Hora de Carrera HH:MM:SS.CC
40	14.020 0.000	0.720 0.000		COLUMNA DE LUZ CON MARCA "L3" <b>COMIENZA</b> <b>P.C. N° 3</b>	01:45:00.00
62	0.951	0.951		PANCARTA AMARILLA	01:45:55.24
62	1.975	1.024		 <b>2º INDICADOR</b>	01:46:54.68
62	2.949	0.974		 <b>CHAPON A RAYAS</b>	01:47:51.24
62	3.2xx	0.2xx		 <b><u>PRECAUCION BAJE LA VELOCIDAD</u></b> <b><u>CURVA MUY CERRADA</u></b> <b><u>EN PUENTE</u></b>	01:48:xx.xx
62	velocidad proxima referencia	<b>XIVº GRAN PREMIO DE LA MONTAÑA 2017</b>			<b>PAG. N° 12</b>



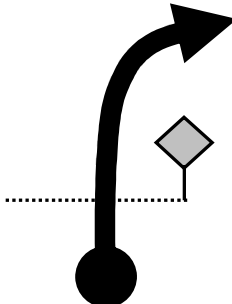

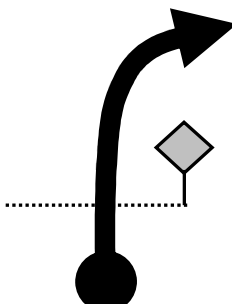

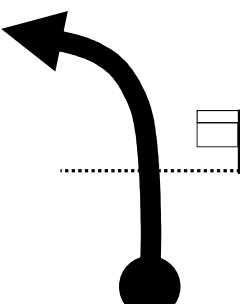
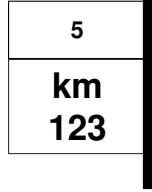

Sector Clasificador Nro: 1			RIO CUARTO	ETAPA N°	
Km Totales del Sector : 253.990			V.G. BELGRANO	<b>1</b>	
Vel.	Dist. Total	Dist. Parcial	Direccion y Ubicacion de la Referencia	Referencia / Informacion	Hora de Carrera HH:MM:SS.CC
<b>ATENCION</b> <b>EN LA REFERENCIA ANTERIOR</b> <b>BAJE A 30 KM/H. Y LUEGO RECUPERE</b> <b>PARA PASAR EL PUEBLO</b>					
62	4.248	1.027		 <b>REVES DE INDICADOR CON NUMERO 1</b>	01:49:06.65
62	5.246	0.998			01:50:04.61
62	6.825	1.579		 <b>COMIENZO ZONA DE CONTROL</b>	01:51:36.30
62	7.xxx	0.7xx	<b>CAMBIE LA VELOCIDAD A 68 KM/H.</b> <b>CUANDO SU RELOJ INDIQUE</b> 		01:52:22.00
68	velocidad proxima referencia	XIVº GRAN PREMIO DE LA MONTAÑA 2017			PAG. N° 13

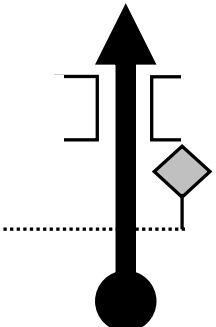

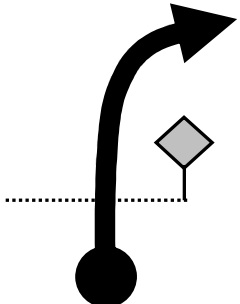

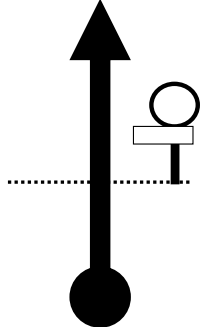

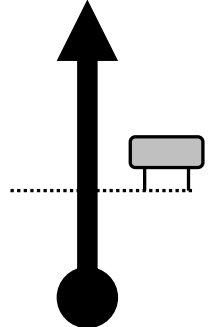

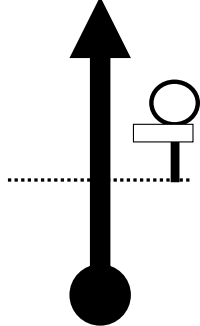

Sector Clasificador Nro: 1			RIO CUARTO	ETAPA N°	
Km Totales del Sector : 253.990			V.G. BELGRANO	<b>1</b>	
Vel.	Dist. Total	Dist. Parcial	Direccion y Ubicacion de la Referencia	Referencia / Informacion	Hora de Carrera HH:MM:SS.CC
68	11.xxx	3.xxx		<div style="border: 1px solid black; border-radius: 10px; padding: 5px; display: inline-block;">LA CRUZ</div>  <b>FIN ZONA DE CONTROL</b>	01:55:xx.xx
40	12.080	0.6xx		  <b>LOMADAS</b>  <b>ZONA URBANA DE LA CRUZ</b>	01:56:xx.xx
40	12.600	0.520		  <b>PLAZA DE LA CRUZ</b>	01:57:xx.xx
40	12.870	0.270		   <b>POR CALLE FELIX ENRIQUE</b>	01:57:xx.xx
40	12.920	0.050		   <b>POR AV. SAN MARTIN</b>	01:57:xx.xx
40	velocidad proxima referencia	<b>XIVº GRAN PREMIO DE LA MONTAÑA 2017</b>			<b>PAG. N° 14</b>

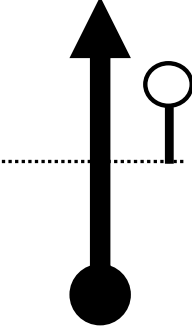

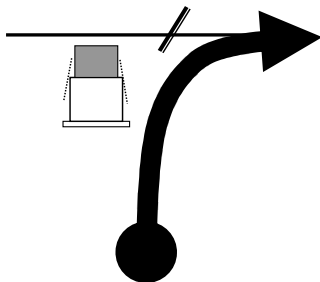

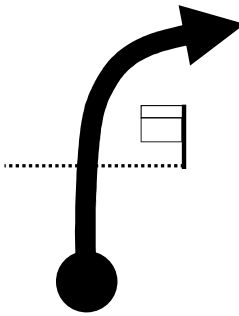
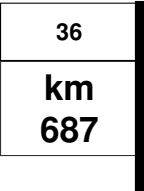
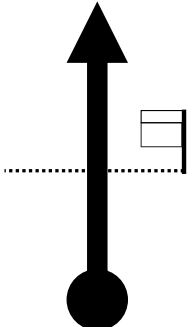

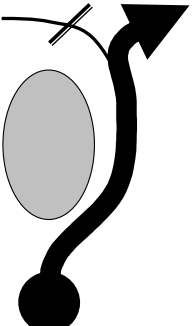

Sector Clasificadorio Nro: 1			RIO CUARTO	ETAPA N°	
Km Totales del Sector : 253.990			V.G. BELGRANO	<b>1</b>	
Vel.	Dist. Total	Dist. Parcial	Direccion y Ubicacion de la Referencia	Referencia / Informacion	Hora de Carrera HH:MM:SS.CC
40	13.200	0.280		 <b>CRUZAR PUENTE SIGUEN LOMADAS</b>	01:58:xx.xx
40	14.230	1.030		 <b>LA CRUZ</b>	01:59:xx.xx
85	22.300	8.070		  <b>BIENVENIDOS A EMBALSE</b>	02:05:xx.xx
60	22.790	0.490		   <b>CENTRAL NUCLEAR EMBLASE</b> <b>CONTROL GENDARMERIA</b>	02:06:xx.xx
60	26.700	3.910		  <b>UNIDAD TURISTICA EMBLASE</b>	02:10:xx.xx
60	velocidad proxima referencia	<b>XIVº GRAN PREMIO DE LA MONTAÑA 2017</b>			<b>PAG. Nº 15</b>



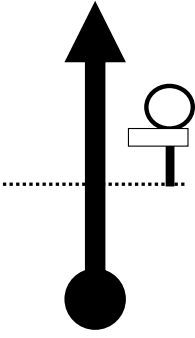

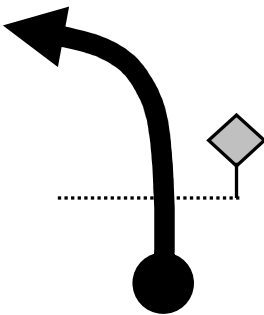

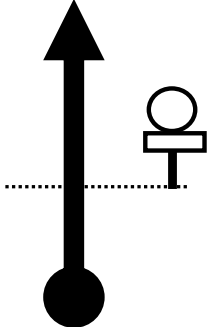
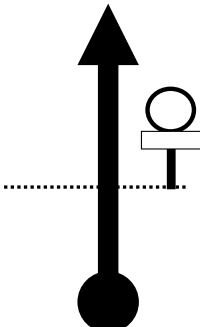

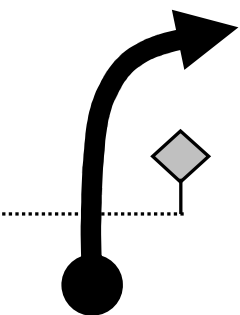

Sector Clasificador Nro: 1			RIO CUARTO	ETAPA N°	
Km Totales del Sector : 253.990			V.G. BELGRANO	<b>1</b>	
Vel.	Dist. Total	Dist. Parcial	Direccion y Ubicacion de la Referencia	Referencia / Informacion	Hora de Carrera HH:MM:SS.CC
60	28.050	1.350		 ZONA URBANA DE EMBALSE ZONA DE LOMADAS	02:11:xx.xx
40	29.000	0.950		 EN ROTONDA A LA DERECHA POR RUTA 5 A ALMAFUERTE - BERROTARAN	02:12:xx.xx
40	29.600	0.600		 ZONA DE LOMADAS	02:13:xx.xx
40	30.600	1.000		 ZONA DE LOMADAS POR 600 MTS.	02:15:xx.xx
40	31.340	0.740			02:16:xx.xx
80	velocidad proxima referencia	XIVº GRAN PREMIO DE LA MONTAÑA 2017			PAG. N° 16

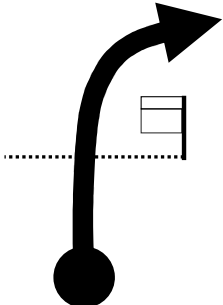
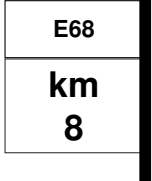
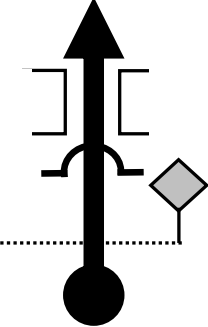
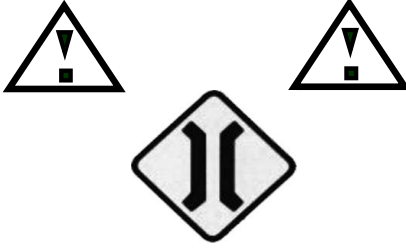

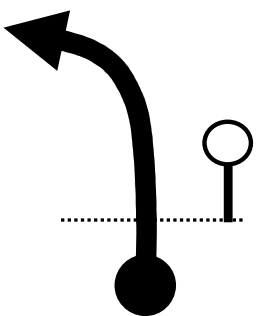

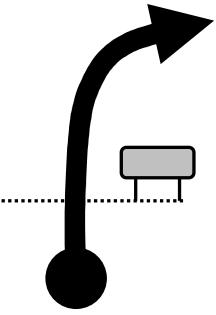


Sector Clasificador Nro: 1			RIO CUARTO	ETAPA N°	
Km Totales del Sector : 253.990			V.G. BELGRANO	<b>1</b>	
Vel.	Dist. Total	Dist. Parcial	Direccion y Ubicacion de la Referencia	Referencia / Informacion	Hora de Carrera HH:MM:SS.CC
80	34.700	3.360		  <b>A BERROTARAN POR RUTA 5</b>	02:18:xx.xx
40	35.360 0.000	0.660 0.000		 <b>COMIENZA P.C. N° 4</b>	02:24:00.00
72	1.305	1.305			02:25:05.26
72	2.921	1.616			02:26:26.04
72	4.129	1.208		 <b>CHAPON A RAYAS</b>	02:27:26.46
72	velocidad proxima referencia		<b>XIVº GRAN PREMIO DE LA MONTAÑA 2017</b>		PAG. N° 17

Sector Clasificador Nro: 1			RIO CUARTO	ETAPA N°	
Km Totales del Sector : 253.990			V.G. BELGRANO	<b>1</b>	
Vel.	Dist. Total	Dist. Parcial	Direccion y Ubicacion de la Referencia	Referencia / Informacion	Hora de Carrera HH:MM:SS.CC
72	5.258	1.129			02:28:22.91
72	6.435	1.177			02:29:21.73
72	7.467	1.032		 <b>COMIENZO ZONA DE CONTROL</b>	02:30:13.36
72	10.xxx	2.xxx		 <b>LA CRUZ</b>	02:32:xx.xx
70	13.xxx	3.xxx		 <b>DESPUES KM. 133</b>	02:35:xx.xx
72	velocidad proxima referencia	<b>XIVº GRAN PREMIO DE LA MONTAÑA 2017</b>			<b>PAG. N° 18</b>

Sector Clasificador Nro: 1			RIO CUARTO	ETAPA N°	
Km Totales del Sector : 253.990			V.G. BELGRANO	<b>1</b>	
Vel.	Dist. Total	Dist. Parcial	Direccion y Ubicacion de la Referencia	Referencia / Informacion	Hora de Carrera HH:MM:SS.CC
72	15.xxx	1.xxx		 FIN ZONA DE CONTROL	02:36:xx.xx
40	15.400	0.3xx		 SEGUIR POR RUTA 36 A BERROTARAN RIO CUARTO	02:37:xx.xx
40	15.990	0.590		 SOBRE AUTOVIA A BERROTARAN	02:38:xx.xx
85	19.890	3.900			02:40:xx.xx
85	20.950	1.060		 SEGUIR POR AUTOVIA A RIO CUARTO	02:41:xx.xx
85	velocidad proxima referencia	XIVº GRAN PREMIO DE LA MONTAÑA 2017			PAG. N° 19




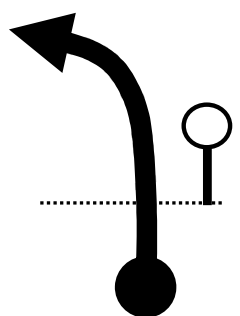

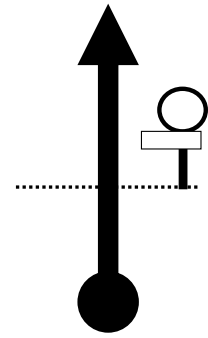

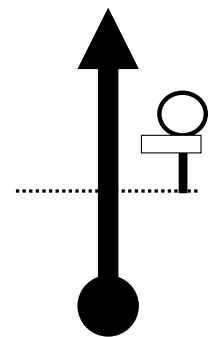

Sector Clasificador Nro: 1			RIO CUARTO	ETAPA N°	
Km Totales del Sector : 253.990			V.G. BELGRANO	<b>1</b>	
Vel.	Dist. Total	Dist. Parcial	Direccion y Ubicacion de la Referencia	Referencia / Informacion	Hora de Carrera HH:MM:SS.CC
85	22.280	1.330			02:42:xx.xx
85	24.120	1.840			02:43:xx.xx
40	24.900	0.780			02:44:xx.xx
40	25.280 0.000	0.380 0.000			02:49:00.00
72	0.972	0.972			02:49:48.59
72	velocidad proxima referencia	XIVº GRAN PREMIO DE LA MONTAÑA 2017			PAG. N° 20

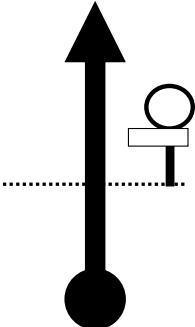

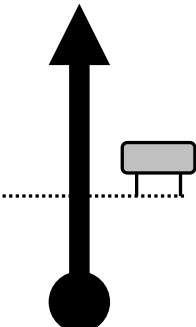

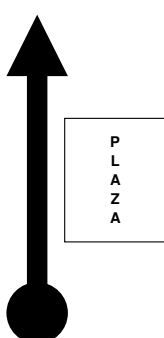
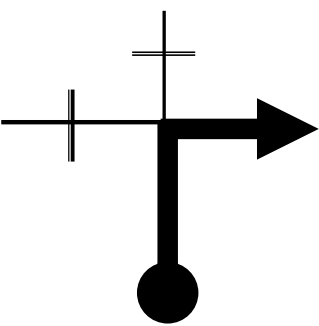

Sector Clasificatorio Nro: 1			RIO CUARTO	ETAPA N°	
Km Totales del Sector : 253.990			V.G. BELGRANO	<b>1</b>	
Vel.	Dist. Total	Dist. Parcial	Direccion y Ubicacion de la Referencia	Referencia / Informacion	Hora de Carrera HH:MM:SS.CC
72	2.213	1.241			02:50:50.64
72	3.302	1.089			02:51:45.12
72	4.425	1.123		REVES INDICADOR REDONDO DESPUES KM. 13	02:52:41.24
72	5.647	1.222		 DESPUES KM. 12	02:53:42.35
72	7.584	1.937		 DESPUES KM. 10 COMIENZO ZONA DE CONTROL	02:55:19.19
72	velocidad proxima referencia	XIVº GRAN PREMIO DE LA MONTAÑA 2017			PAG. N° 21

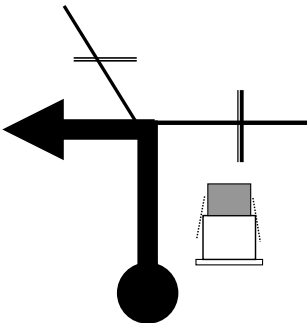

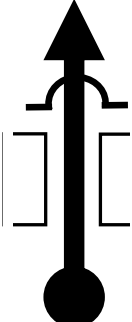

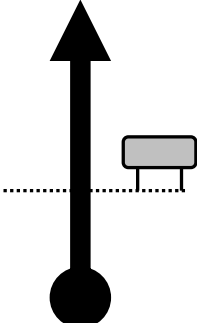

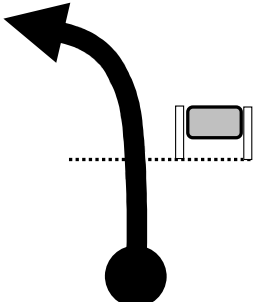


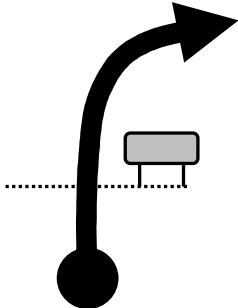


Sector Clasificador Nro: 1			RIO CUARTO	ETAPA N°	
Km Totales del Sector : 253.990			V.G. BELGRANO	<b>1</b>	
Vel.	Dist. Total	Dist. Parcial	Direccion y Ubicacion de la Referencia	Referencia / Informacion	Hora de Carrera HH:MM:SS.CC
72	9.xxx	1.7xx			02:56:xx.xx
61	9.7xx	0.4xx		 ANTES DE PUENTE <u>LOMADA SUAVE</u>	02:57:xx.xx
<p><b>ATENCION</b></p> <p><b>EN LA REFERENCIA ANTERIOR</b></p> <p><b>BAJE A 40 KM/H. Y LUEGO RECUPERE</b></p> <p><b>PARA PASAR EL CRUCE DEL LOMO</b></p> <p><b><u>PROXIMOS 1 KM. NO HAY CONTROLES</u></b></p>					
61	12.xxx	3.xxx		 FIN ZONA DE CONTROL	03:00:xx.xx
40	13.100	0.3xx		  ZONA URBANA	03:00:xx.xx
40	velocidad proxima referencia	XIVº GRAN PREMIO DE LA MONTAÑA 2017			PAG. N° 22

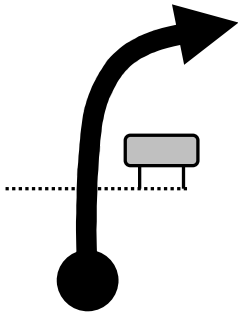



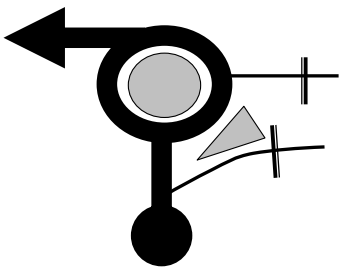

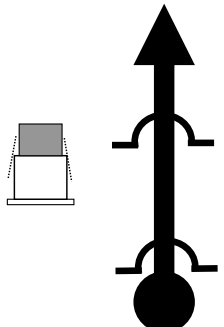


Sector Clasificatorio Nro: 1			RIO CUARTO	ETAPA N°	
Km Totales del Sector : 253.990			V.G. BELGRANO	<b>1</b>	
Vel.	Dist. Total	Dist. Parcial	Direccion y Ubicacion de la Referencia	Referencia / Informacion	Hora de Carrera HH:MM:SS.CC
40	13.300	0.200		 ATENCION BADENES "LAS CALERAS"	03:00:xx.xx
40	14.020 0.000	0.720 0.000		COLUMNA DE LUZ CON MARCA "L3" <b>COMIENZA P.C. N° 6</b>	03:06:00.00
63	0.951	0.951		PANCARTA AMARILLA	03:06:54.36
63	1.975	1.024		 <b>2º INDICADOR</b>	03:07:52.86
63	2.949	0.974		 CHAPON A RAYAS	03:08:48.52
63	velocidad proxima referencia	XIVº GRAN PREMIO DE LA MONTAÑA 2017			PAG. N° 23

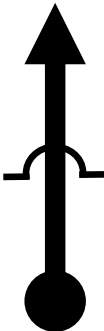

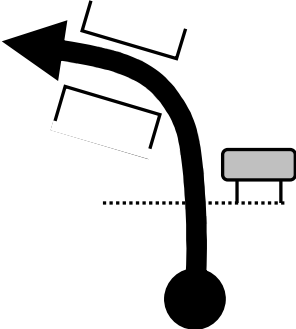

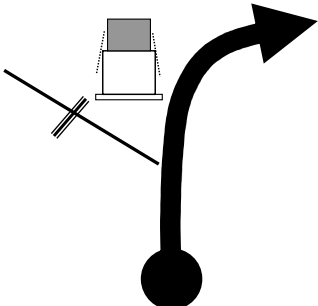


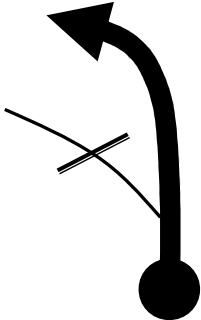

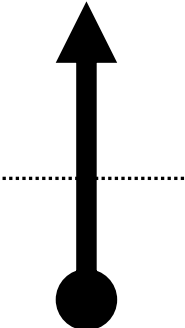



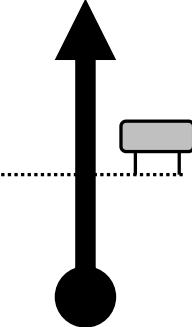

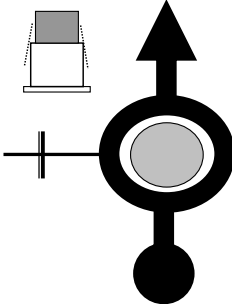

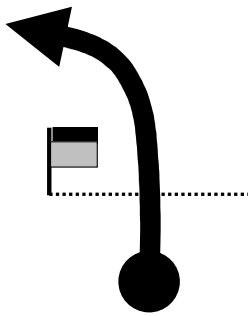
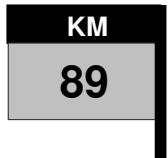
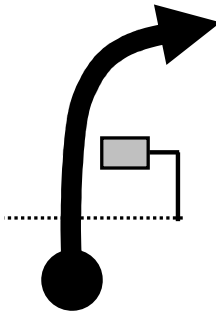


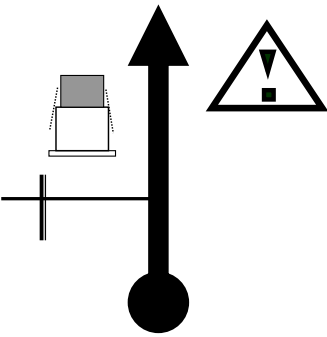

Sector Clasificador Nro: 1			RIO CUARTO	ETAPA N°	
Km Totales del Sector : 253.990			V.G. BELGRANO	<b>1</b>	
Vel.	Dist. Total	Dist. Parcial	Direccion y Ubicacion de la Referencia	Referencia / Informacion	Hora de Carrera HH:MM:SS.CC
63	3.2xx	0.2xx		 <p><b><u>PRECAUCION BAJE LA VELOCIDAD</u></b> <b><u>CURVA MUY CERRADA</u></b> <b><u>EN PUENTE</u></b></p>	03:09:xx.xx
<b>ATENCION</b> <b>EN LA REFERENCIA ANTERIOR</b> <b>BAJE A 30 KM/H. Y LUEGO RECUPERE</b> <b>PARA PASAR EL PUENTE</b>					
63	4.248	1.027		 <p><b>REVES DE INDICADOR CON NUMERO 1</b></p>	03:10:02.74
63	5.255	1.007			03:11:00.26
63	6.825	1.570		 <p><b>COMIENZO ZONA DE CONTROL</b></p>	03:12:30.00
63	velocidad proxima referencia	<b>XIVº GRAN PREMIO DE LA MONTAÑA 2017</b>			PAG. N° 24

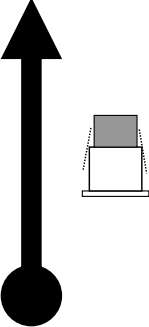

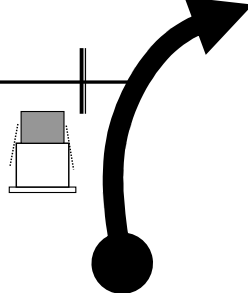

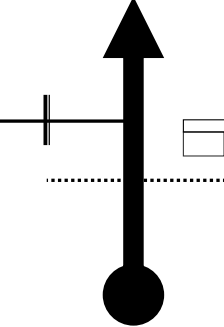
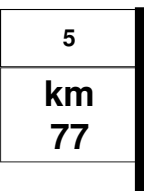
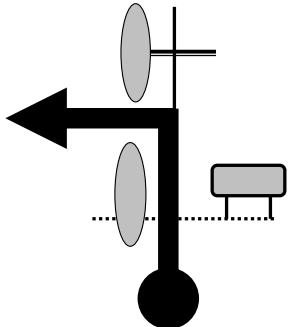

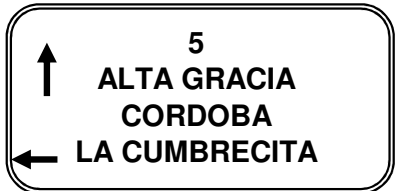
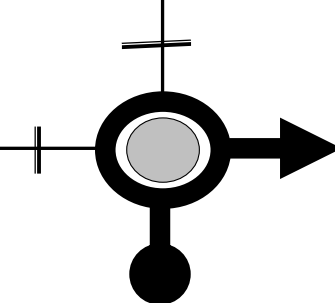

Sector Clasificador Nro: 1			RIO CUARTO	ETAPA N°	
Km Totales del Sector : 253.990			V.G. BELGRANO	<b>1</b>	
Vel.	Dist. Total	Dist. Parcial	Direccion y Ubicacion de la Referencia	Referencia / Informacion	Hora de Carrera HH:MM:SS.CC
63	7.xxx	0.6xx			03:13:xx.xx
67	11.xxx	3.xxx		LA CRUZ  FIN ZONA DE CONTROL	03:16:xx.xx
40	12.080	0.6xx		LOMADAS  ZONA URBANA DE LA CRUZ	03:17:xx.xx
40	12.600	0.520		PLAZA DE LA CRUZ	03:18:xx.xx
40	12.870	0.270		 POR CALLE FELIX ENRIQUE	03:18:xx.xx
40	velocidad proxima referencia	XIVº GRAN PREMIO DE LA MONTAÑA 2017			PAG. N° 25

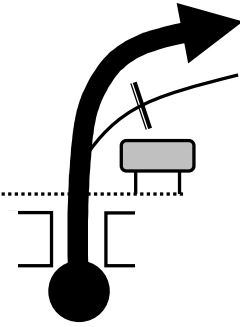
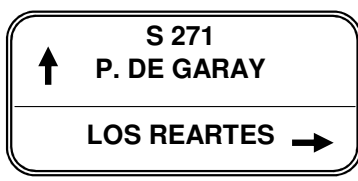
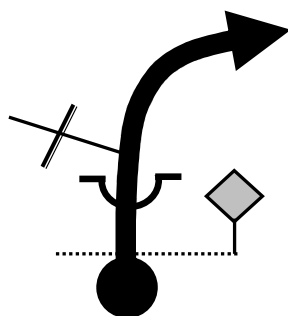

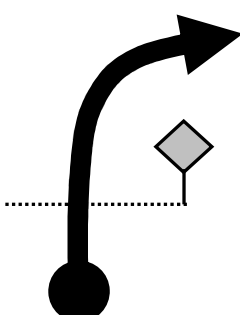

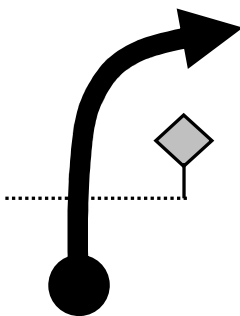

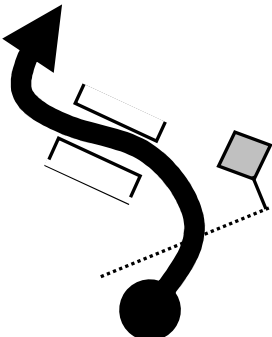

Sector Clasificadorio Nro: 1			RIO CUARTO	ETAPA N°	
Km Totales del Sector : 253.990			V.G. BELGRANO	<b>1</b>	
Vel.	Dist. Total	Dist. Parcial	Direccion y Ubicacion de la Referencia	Referencia / Informacion	Hora de Carrera HH:MM:SS.CC
40	12.920	0.050		 POR AV. SAN MARTIN	03:18:xx.xx
40	13.200	0.280		 CRUZAR PUENTE SIGUEN LOMADAS	03:19:xx.xx
40	14.230	1.030		 LA CRUZ	03:20:xx.xx
85	22.300	8.070		  BIENVENIDOS A EMBALSE	03:26:xx.xx
60	22.790	0.490		  CENTRAL NUCLEAR EMBLASE  CONTROL GENDARMERIA	03:27:xx.xx
60	velocidad proxima referencia	XIVº GRAN PREMIO DE LA MONTAÑA 2017			PAG. N° 26

Sector Clasificadorio Nro: 1			RIO CUARTO		ETAPA N°
Km Totales del Sector : 253.990			V.G. BELGRANO		<b>1</b>
Vel.	Dist. Total	Dist. Parcial	Direccion y Ubicacion de la Referencia	Referencia / Informacion	Hora de Carrera HH:MM:SS.CC
60	26.700	3.910		 <b>UNIDAD TURISTICA EMBLASE</b>	03:30:xx.xx
60	28.050	1.350		 ZONA URBANA DE EMBALSE ZONA DE LOMADAS	03:32:xx.xx
40	29.000	0.950		 EN ROTONDA A LA IZQUIERDA A SANTA ROSA DE CALAMUCHITA - VILLA DEL DIQUE	03:33:xx.xx
40	29.800	0.800		 	03:34:xx.xx
70	<b>ATENCION</b>  <b>A PARTIR DE AQUÍ Y HASTA LA LARGADA DEL PC. N° 7 EN LOS REARTES TIENE 25 MINUTOS PARA NEUTRALIZAR</b>				
70	velocidad proxima referencia	XIVº GRAN PREMIO DE LA MONTAÑA 2017			PAG. N° 27

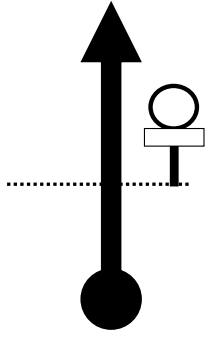

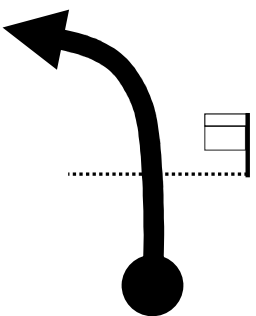
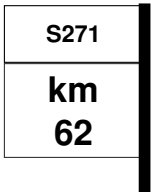
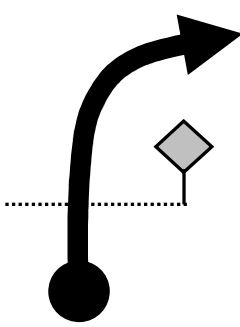

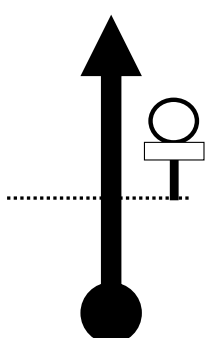

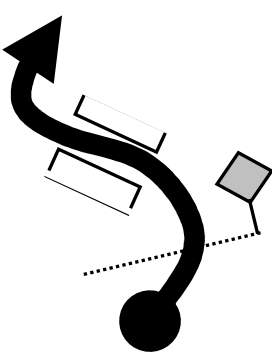


Sector Clasificador Nro: 1			RIO CUARTO	ETAPA N°	
Km Totales del Sector : 253.990			V.G. BELGRANO	<b>1</b>	
Vel.	Dist. Total	Dist. Parcial	Direccion y Ubicacion de la Referencia	Referencia / Informacion	Hora de Carrera HH:MM:SS.CC
70	31.000	1.200		 LOMADAS	03:35:xx.xx
70	33.200	2.200		 EMBALSE RIO TERCERO PRECAUCION	03:37:xx.xx
70	37.660	4.460		  VILLA DEL DIQUE	03:41:xx.xx
70	37.960	0.300		 SEGUIR POR RUTA 5	03:41:xx.xx
70	42.000	4.040		 CONTROL POLICIAL	03:45:xx.xx
70	velocidad proxima referencia	XIVº GRAN PREMIO DE LA MONTAÑA 2017			PAG. N° 28

Sector Clasificador Nro: 1			RIO CUARTO	ETAPA N°	
Km Totales del Sector : 253.990			V.G. BELGRANO	<b>1</b>	
Vel.	Dist. Total	Dist. Parcial	Direccion y Ubicacion de la Referencia	Referencia / Informacion	Hora de Carrera HH:MM:SS.CC
70	51.890	9.890			03:53:xx.xx
40	53.350	1.460		 ZONA URBANA DE STA. ROSA CALAMUCHITA  SEGUIR AL FRENTE POR RUTA 5	03:56:xx.xx
40	54.070	0.720			03:57:xx.xx
70	63.830	9.760		 ZONA URBANA	 04:05:xx.xx
60	64.000	0.170		  ZONA URBANA DE VILLA GRAL. BELGRANO	04:05:xx.xx
60	velocidad proxima referencia	XIVº GRAN PREMIO DE LA MONTAÑA 2017			PAG. N° 29

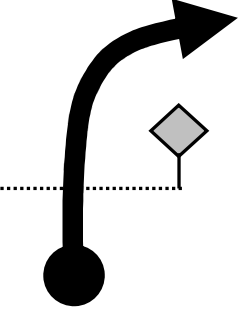

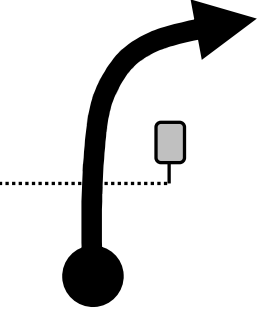
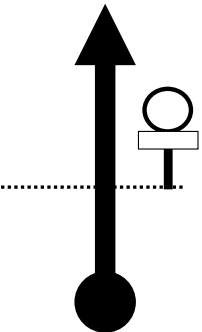

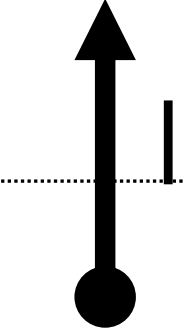
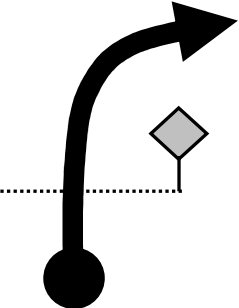

Sector Clasificador Nro: 1			RIO CUARTO	ETAPA N°	
Km Totales del Sector : 253.990			V.G. BELGRANO	<b>1</b>	
Vel.	Dist. Total	Dist. Parcial	Direccion y Ubicacion de la Referencia	Referencia / Informacion	Hora de Carrera HH:MM:SS.CC
60	64.600	0.600		 ESTACION SHELL	04:06:xx.xx
60	64.750	0.150		 ESTACION OIL	04:06:xx.xx
60	66.240	1.490			04:07:xx.xx
75	69.150	2.910		  A LA CUMBRECITA	04:10:xx.xx
60	73.060	3.910		 EN ROTONDA A LA DERECHA A LOS REARTES	04:14:xx.xx
60	velocidad proxima referencia	XIVº GRAN PREMIO DE LA MONTAÑA 2017			PAG. N° 30

Sector Clasificador Nro: 2			V.G. BELGRANO	ETAPA N°	
Km Totales del Sector : 81.550			CARLOS PAZ	<b>1</b>	
Vel.	Dist. Total	Dist. Parcial	Direccion y Ubicacion de la Referencia	Referencia / Informacion	Hora de Carrera HH:MM:SS.CC
60	75.000	1.940			04:16:xx.xx
60	76.500	1.500		 BADEN	04:17:xx.xx
60	78.540 0.000	2.040 0.000		 DESPUES KM. 67 <b>COMIENZA P.C. N° 7</b>	04:45:00.00
66	1.097	1.097		 2º INDICADOR	04:45:59.83
66	2.065	0.968		 CURVAS CERRADAS	04:46:52.64
66	velocidad proxima referencia	XIVº GRAN PREMIO DE LA MONTAÑA 2017		PAG. N° 31	

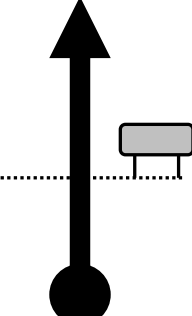

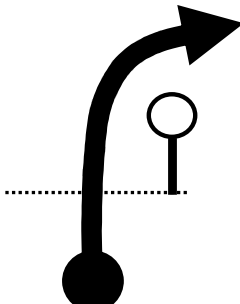

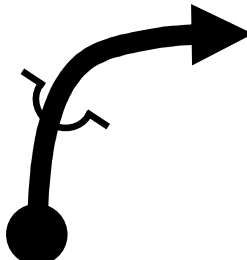

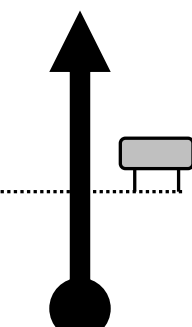
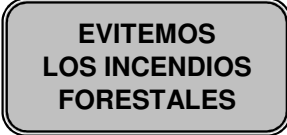
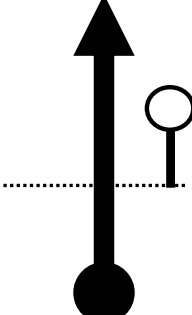



Sector Clasificadorio Nro: 2			V.G. BELGRANO		ETAPA N°
Km Totales del Sector : 81.550			CARLOS PAZ		<b>1</b>
Vel.	Dist. Total	Dist. Parcial	Direccion y Ubicacion de la Referencia	Referencia / Informacion	Hora de Carrera HH:MM:SS.CC
66	3.412	1.347			04:48:06.12
66	4.595	1.183			04:49:10.64
66	5.928	1.333			04:50:23.36
66	7.653	1.725		 DESPUES KM. 59 COMIENZO ZONA DE CONTROL	04:51:57.42
66	8.2xx	0.5xx		  CURVAS CERRADAS	04:52:xx.xx
66	velocidad proxima referencia	XIVº GRAN PREMIO DE LA MONTAÑA 2017			PAG. N° 32

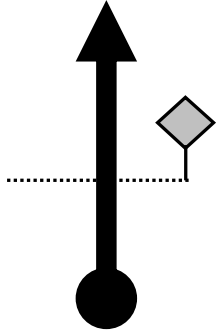

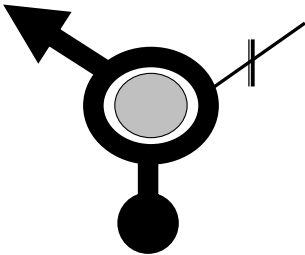

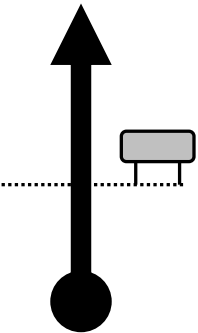
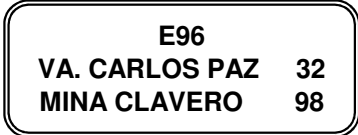
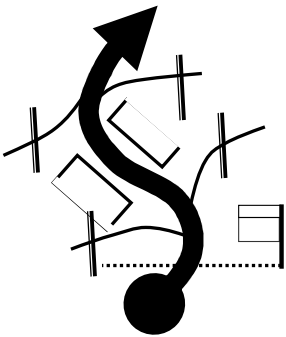

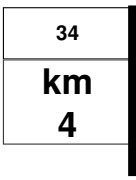
Sector Clasificador Nro: 2			V.G. BELGRANO		ETAPA N°
Km Totales del Sector : 81.550			CARLOS PAZ		<b>1</b>
Vel.	Dist. Total	Dist. Parcial	Direccion y Ubicacion de la Referencia	Referencia / Informacion	Hora de Carrera HH:MM:SS.CC
66	9.xxx	1.1xx			04:53:xx.xx
70	14.xxx	5.xxx			04:58:xx.xx
40	14.880	0.1xx			04:58:xx.xx
40	<u>15.307</u> 0.000	<u>0.427</u> 0.000			05:03:00.00
63	0.984	0.984			05:03:56.21
63	velocidad proxima referencia	XIVº GRAN PREMIO DE LA MONTAÑA 2017			PAG. N° 33

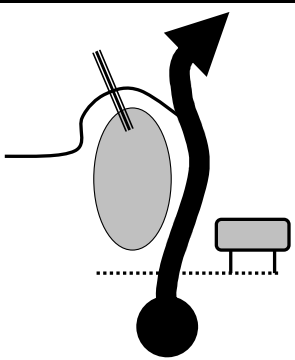


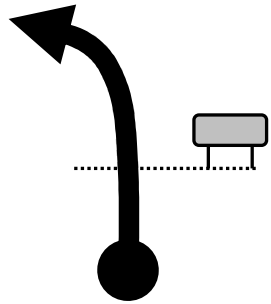

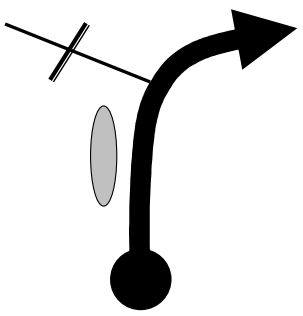

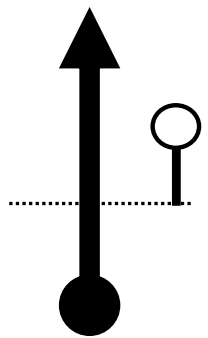


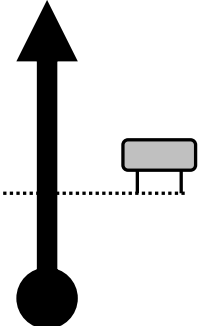

Sector Clasificador Nro: 2			V.G. BELGRANO		ETAPA N°
Km Totales del Sector : 81.550			CARLOS PAZ		<b>1</b>
Vel.	Dist. Total	Dist. Parcial	Direccion y Ubicacion de la Referencia	Referencia / Informacion	Hora de Carrera HH:MM:SS.CC
63	2.116	1.132			05:05:00.89
63	3.262	1.146		VILLA DEL CONDOR RESTAURANTE	05:06:06.40
63	4.227	0.965			05:07:01.52
63	5.807	1.580		PALO SIN INDICADOR	05:08:31.80
63	7.382	1.575		 CON CINTA ROJA COMIENZO ZONA DE CONTROL	05:10:01.80
63	velocidad proxima referencia	XIVº GRAN PREMIO DE LA MONTAÑA 2017			PAG. N° 34

Sector Clasificadorio Nro: 2			V.G. BELGRANO	ETAPA N°	
Km Totales del Sector : 81.550			CARLOS PAZ	<b>1</b>	
Vel.	Dist. Total	Dist. Parcial	Direccion y Ubicacion de la Referencia	Referencia / Informacion	Hora de Carrera HH:MM:SS.CC
63	9.xxx	2.xxx	<b>CAMBIE LA VELOCIDAD A 55 KM/H. CUANDO SU RELOJ INDIQUE →</b>		05:11:57.00
55	16.xxx	7.xxx		 <b>FIN ZONA DE CONTROL</b>	05:19:xx.xx
40	17.650	1.1xx		 <b>ZONA URBANA SAN CLEMENTE SEGUIR POR CALLE ADOQUINADA</b> <b>BADEN PROFUNDO</b>	05:21:xx.xx 
40	18.500	0.850		 <b>BADEN CON AGUA</b>	05:22:xx.xx
40	19.070	0.570		 <b>BADEN CON AGUA</b>	05:23:xx.xx
40	velocidad proxima referencia	<b>XIVº GRAN PREMIO DE LA MONTAÑA 2017</b>			PAG. N° 35

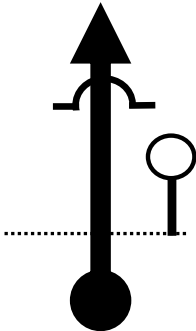


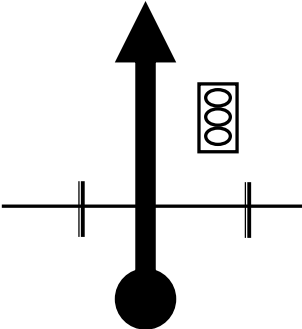

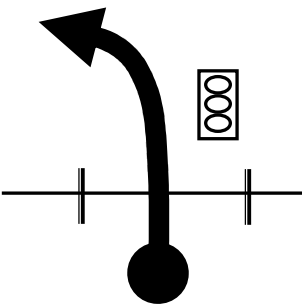

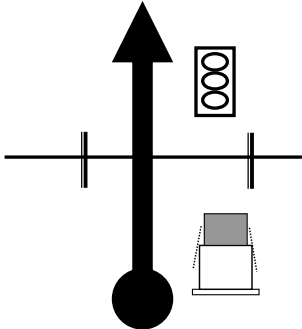

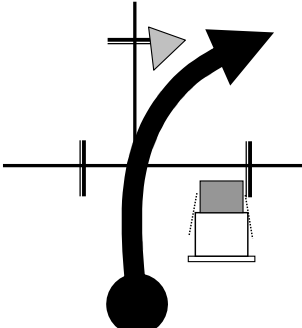


Sector Clasificador Nro: 2			V.G. BELGRANO		ETAPA N°
Km Totales del Sector : 81.550			CARLOS PAZ		<b>1</b>
Vel.	Dist. Total	Dist. Parcial	Direccion y Ubicacion de la Referencia	Referencia / Informacion	Hora de Carrera HH:MM:SS.CC
40	19.400	0.330			05:24:xx.xx
50	20.900	1.500		 CAMINO EN BRUSCA BAJADA	05:25:xx.xx
30	21.700	0.800		 RIO SAN JOSE BADEN CON MUCHA AGUA PRECAUCION	05:27:xx.xx
30	22.200 0.000	0.500 0.000		 COMIENZA P.C. N° 9	05:32:00.00
50	0.912	0.912			05:33:05.67
50	velocidad proxima referencia	XIVº GRAN PREMIO DE LA MONTAÑA 2017			PAG. N° 36

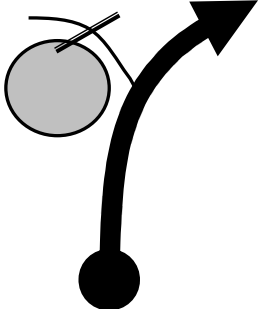

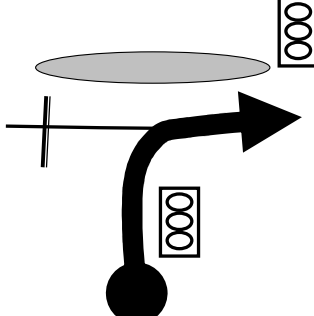


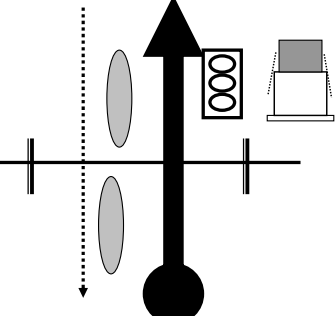

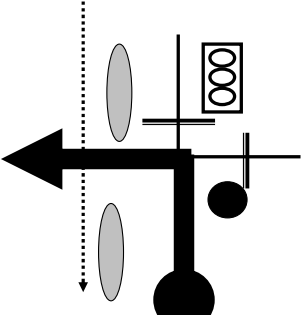


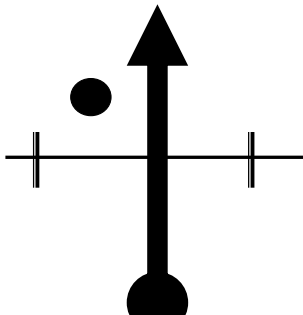
Sector Clasificadorio Nro: 2			V.G. BELGRANO		ETAPA N°
Km Totales del Sector : 81.550			CARLOS PAZ		<b>1</b>
Vel.	Dist. Total	Dist. Parcial	Direccion y Ubicacion de la Referencia	Referencia / Informacion	Hora de Carrera HH:MM:SS.CC
50	2.117	1.205			05:34:32.44
65	3.889	1.772			05:36:10.59
65	4.997	1.108		<b>RIO DE LA SUELA</b>	05:37:11.92
65	5.978	0.981			05:38:06.25
65	6.951	0.973		 <b>COMIENZO ZONA DE CONTROL</b>	05:39:00.18
65	velocidad proxima referencia	<b>XIVº GRAN PREMIO DE LA MONTAÑA 2017</b>			<b>PAG. N° 37</b>

Sector Clasificadorio Nro: 2			V.G. BELGRANO		ETAPA N°
Km Totales del Sector : 81.550			CARLOS PAZ		<b>1</b>
Vel.	Dist. Total	Dist. Parcial	Direccion y Ubicacion de la Referencia	Referencia / Informacion	Hora de Carrera HH:MM:SS.CC
65	8.xxx	1.2xx	<b>CAMBIE LA VELOCIDAD A 70 KM/H. CUANDO SU RELOJ INDIQUE →</b>		05:40:09.00
70	10.xxx	2.xxx		 <b>FIN ZONA DE CONTROL</b>	05:42:xx.xx
40	11.000	0.3xx		 <b>SEGUIR A CARLOS PAZ MINA CLAVERO</b>	05:42:xx.xx
40	11.220	0.220		 <b>E96 VA. CARLOS PAZ 32 MINA CLAVERO 98</b>	05:43:xx.xx
70	16.910	5.690		  <b>SEGUIR A CARLOS PAZ CRUZAR SOBRE PUENTE</b>	05:47:xx.xx
70	velocidad proxima referencia	<b>XIVº GRAN PREMIO DE LA MONTAÑA 2017</b>			PAG. N° 38

Sector Clasificador Nro: 2			V.G. BELGRANO	ETAPA N°	
Km Totales del Sector : 81.550			CARLOS PAZ	<b>1</b>	
Vel.	Dist. Total	Dist. Parcial	Direccion y Ubicacion de la Referencia	Referencia / Informacion	Hora de Carrera HH:MM:SS.CC
70	20.890	3.980		  <b>SEGUIR A CARLOS PAZ</b>	05:51:xx.xx
60	28.780	7.890			05:59:xx.xx
60	29.200	0.420		 <b>SEGUIR A CARLOS PAZ</b>	05:59:xx.xx
60	30.250	1.050		  <b>ZONA URBANA ICHO CRUZ</b>	06:00:xx.xx
40	30.970	0.720			06:01:xx.xx
60	velocidad proxima referencia	<b>XIVº GRAN PREMIO DE LA MONTAÑA 2017</b>		<b>PAG. N° 39</b>	



Sector Clasificadorio Nro: 2			V.G. BELGRANO		ETAPA N°
Km Totales del Sector : 81.550			CARLOS PAZ		<b>1</b>
Vel.	Dist. Total	Dist. Parcial	Direccion y Ubicacion de la Referencia	Referencia / Informacion	Hora de Carrera HH:MM:SS.CC
60	32.900	1.930		  ZONA URBANA LOMADAS	06:03:xx.xx
40	37.100	4.200		 ZONA URBANA CARLOS PAZ	06:10:xx.xx
40	38.000	0.900		 CRUZAR LAS VERBENAS SEGUIR POR AV. CARCANO A CARLOS PAZ	06:11:xx.xx
40	41.050	3.050		 ESTACION SHELL	06:16:xx.xx
40	42.000	0.950		  ESTACION YPF SEGUIR POR AV. LIBERTAD	06:17:xx.xx
40	velocidad proxima referencia	XIVº GRAN PREMIO DE LA MONTAÑA 2017			PAG. N° 40

Sector Clasificatorio Nro: 2			V.G. BELGRANO	ETAPA N°	
Km Totales del Sector : 81.550			CARLOS PAZ	<b>1</b>	
Vel.	Dist. Total	Dist. Parcial	Direccion y Ubicacion de la Referencia	Referencia / Informacion	Hora de Carrera HH:MM:SS.CC
40	42.200	0.200		 <b>SEGUIR POR AV. LIBERTAD</b>	06:17:xx.xx
40	43.050	0.850		  <b>TOMAR AV. SAN MARTIN</b>	06:19:xx.xx
40	43.500	0.450		 <b>ESTACION SHELL</b>	06:19:xx.xx
40	43.950	0.450		  ● LOCAL DE DUNLOP <b>EN FLECHA CON GIRO POR CALLE ARTIGAS</b>	06:20:xx.xx
40	44.350	0.400		<b>HOTEL HOWARD JOHNSON</b> <u>CONTROL SELLO N° 1</u>	06:21:00.00
<b>XIVº GRAN PREMIO DE LA MONTAÑA 2017</b>				<b>PAG. N° 41</b>	

Sector Clasificatorio Nro: 2			V.G. BELGRANO		ETAPA N°
Km Totales del Sector : 81.550			CARLOS PAZ		<b>1</b>
Vel.	Dist. Total	Dist. Parcial	Direccion y Ubicacion de la Referencia	Referencia / Informacion	Hora de Carrera HH:MM:SS.CC
<p><b>LA ETAPA 2 SE LARGARA DEL PLAYON DE ASISTENCIA DEL RALLY A LAS 8:00 HORAS EL PRIMER AUTO CLASIFICADO EN LA ETAPA 1. PARA LLEGAR DEL HOTEL HOWARD JOHNSON HASTA EL PLAYON, SEGUIR POR CALLE ARTIGAS 400 MTS Y AL LLEGAR A AV. COSTANERA ( AV. ILLIA ) DOBLAR POR ESTA A LA DERECHA POR 1450 MTS Y LLEGARA AL PORTON DEL PLAYON</b></p>					
			<p><b>XIVº GRAN PREMIO DE LA MONTAÑA 2017</b></p>		
			<p><b>PAG. Nº 42</b></p>		