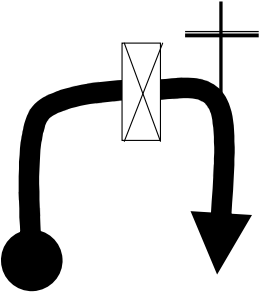
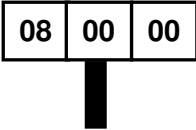


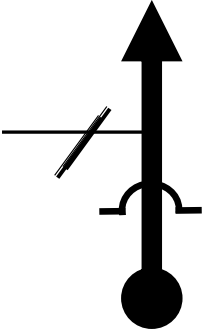

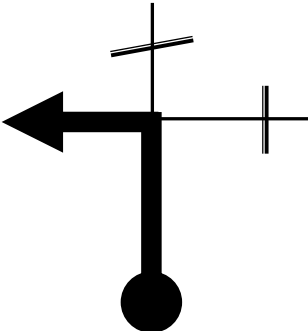

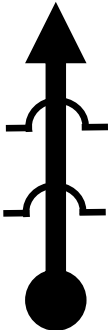

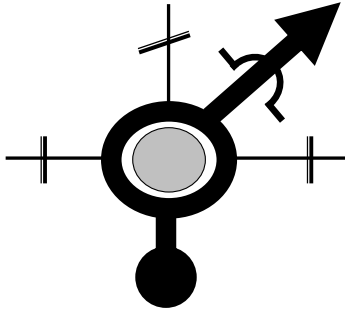


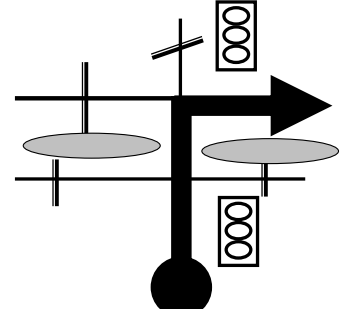


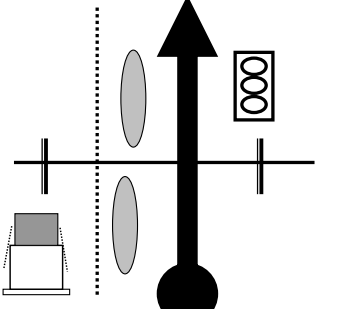

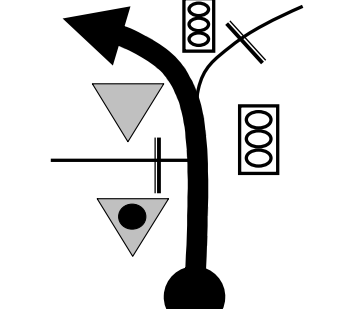


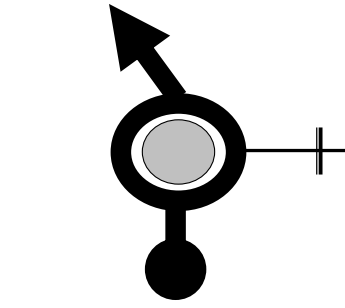

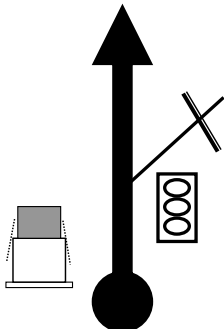

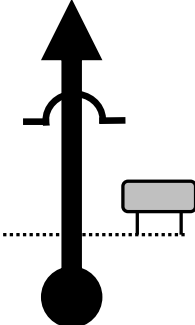

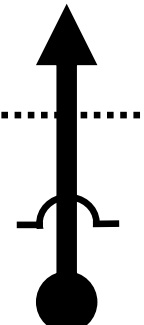



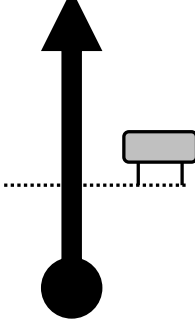




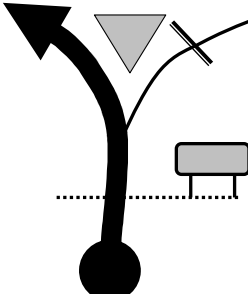


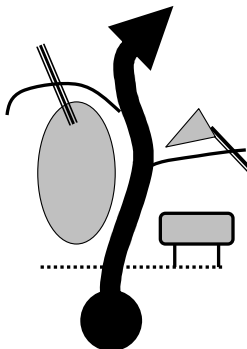


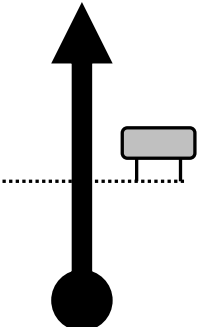
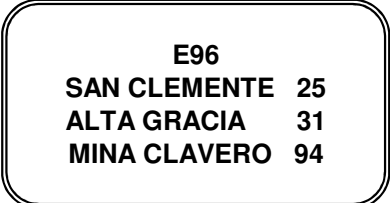
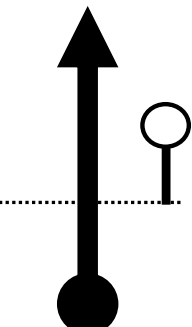

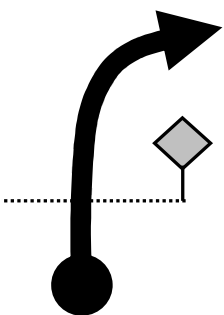

RESUMEN 3° ETAPA



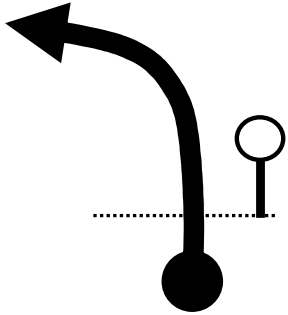



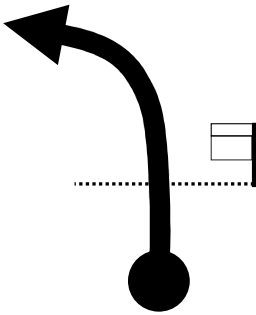
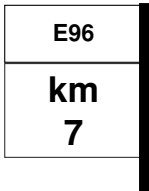
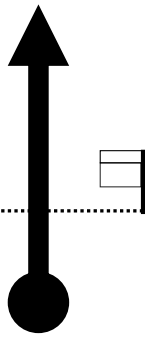
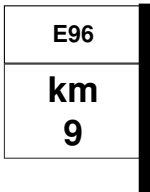
SECTOR CLASIF.	LARGADA LLEGADA NEUTRALIZA	LUGAR	P.C. Nº	CONTROL SELLO	KM. TOTALES DE CARRERA	KM. PARCIALES DE PRUEBA
1	LARGADA	CARLOS PAZ			0.000	0.000
1		BOSQUE ALEGRE	20			11.xxx
1		SAN CLEMENTE	21			16.xxx
1		P.DE GARAY	22			15.xxx
1		LOS REARTES	23			18.xxx
1	NEUTRALIZA	LA CUMBRECITA			122.410	122.410
2		INTI YACO	24			18.xxx
2		LOS REARTES	25			14.xxx
2		P.DE GARAY	26			16.xxx
2		SAN CLEMENTE	27			11.xxx
2	LLEGADA	CARLOS PAZ		CARLOS PAZ	243.320	120.910

Sector Clasificadorio Nro: 1			VILLA CARLOS PAZ	ETAPA N°	
Km Totales del Sector : 122.410			LA CUMBRECITA	3	
Vel.	Dist. Total	Dist. Parcial	Direccion y Ubicacion de la Referencia	Referencia / Informacion	Hora de Carrera HH:MM:SS.CC
30	0.000	0.000		 LARGADA PLAYON AV. ILLIA Y GOBERNADOR GARZON	00:00:00.00
30	0.080	0.080		 SEGUIR POR AV. ILLIA	00:00:xx.xx
30	0.250	0.170		 SEGUIR POR AV. ILLIA	00:00:xx.xx
30	0.400	0.150		 DOBLAR POR AV. GOB. ROCA	00:00:xx.xx
30	0.560	0.160		 ZONA DE LOMADAS	00:01:xx.xx
30	velocidad proxima referencia	XIVº GRAN PREMIO DE LA MONTAÑA 2017			PAG. N° 1

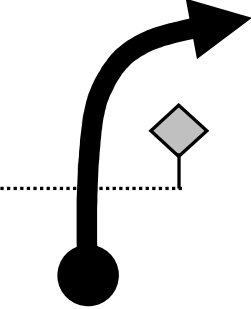

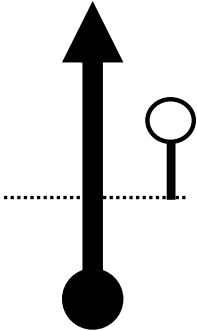

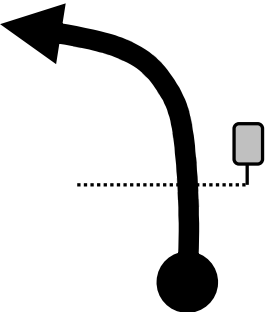

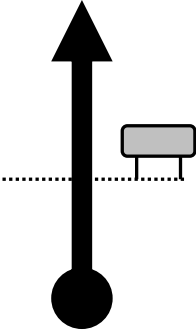
Sector Clasificatorio Nro: 1			VILLA CARLOS PAZ	ETAPA N°	
Km Totales del Sector : 122.410			LA CUMBRECITA	3	
Vel.	Dist. Total	Dist. Parcial	Direccion y Ubicacion de la Referencia	Referencia / Informacion	Hora de Carrera HH:MM:SS.CC
30	0.870	0.310		  TOMAR POR AV. VELEZ SARFIELD LOMADA	00:01:xx.xx
30	1.300	0.430		  DOBLAR POR CARRIL CENTRAL DE AV. SAN MARTIN	00:02:xx.xx
30	2.330	1.030		 ESTACION SHELL	00:04:xx.xx
30	2.750	0.420		  ● OFICINA TURISMO DOBLAR POR AV. LIBERTAD	00:05:xx.xx
30	3.670	0.920		 SEGUIR POR AV. LIBERTAD	00:07:xx.xx
30	velocidad proxima referencia	XIVº GRAN PREMIO DE LA MONTAÑA 2017			PAG. N° 2

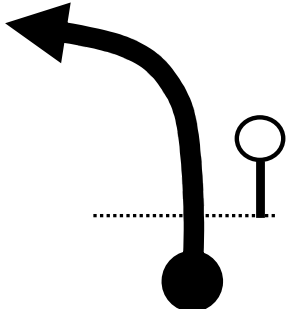

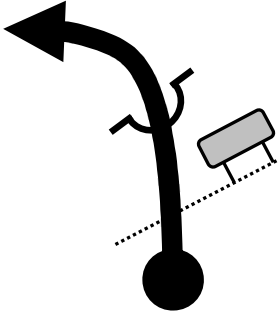

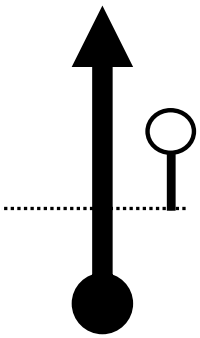

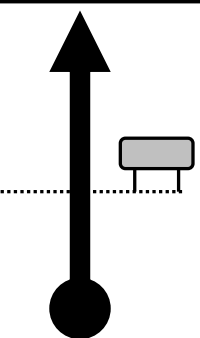

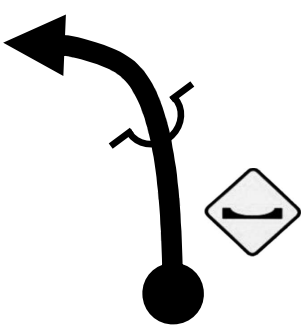

Sector Clasificador Nro: 1			VILLA CARLOS PAZ	ETAPA N°	
Km Totales del Sector : 122.410			LA CUMBRECITA	3	
Vel.	Dist. Total	Dist. Parcial	Direccion y Ubicacion de la Referencia	Referencia / Informacion	Hora de Carrera HH:MM:SS.CC
30	5.040	1.370		 ESTACION SHELL SEGUIR POR AV. CARCANO	00:10:xx.xx
45	9.040	4.000		 SAN ANTONIO	00:15:xx.xx
45	9.270	0.230		 CONTROL POLICAL LOMADAS	00:15:xx.xx
45	12.050	2.780		 ZONA URBANA LOMADAS	00:19:xx.xx
45	14.970	2.920		  VA. ICHO CRUZ	00:23:xx.xx
45	velocidad proxima referencia	XIVº GRAN PREMIO DE LA MONTAÑA 2017			PAG. N° 3



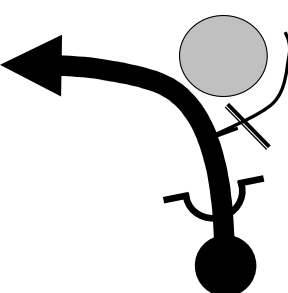



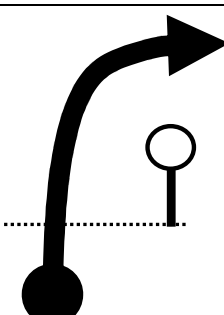

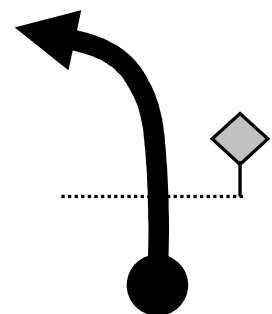

Sector Clasificador Nro: 1			VILLA CARLOS PAZ	ETAPA N°	
Km Totales del Sector : 122.410			LA CUMBRECITA	3	
Vel.	Dist. Total	Dist. Parcial	Direccion y Ubicacion de la Referencia	Referencia / Informacion	Hora de Carrera HH:MM:SS.CC
45	16.540	1.570		 	00:25:xx.xx
45	24.870	8.330		  SEGUIR AL FRENTE A MINA CLAVERO	00:36:xx.xx
45	25.290 0.000	0.420 0.000		 ZONA CONTROL ODOMETRO	00:39:00.00
65	<u>1.483</u>	1.483			00:40:22.12
65	<u>3.114</u>	1.631			00:41:52.47
65	velocidad proxima referencia	XIVº GRAN PREMIO DE LA MONTAÑA 2017			PAG. N° 4

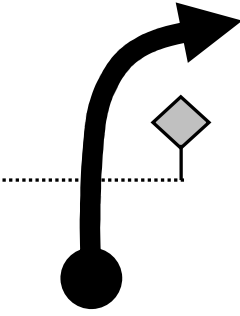

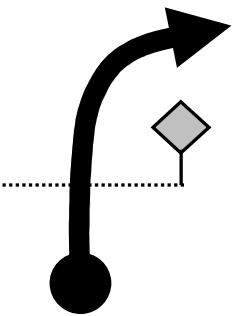

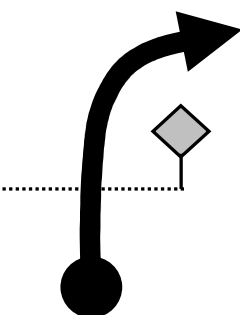

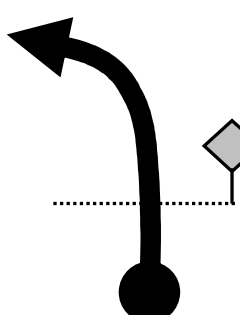

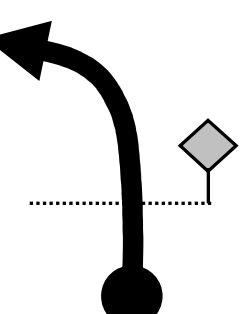

Sector Clasificadorio Nro: 1			VILLA CARLOS PAZ	ETAPA N°	
Km Totales del Sector : 122.410			LA CUMBRECITA	3	
Vel.	Dist. Total	Dist. Parcial	Direccion y Ubicacion de la Referencia	Referencia / Informacion	Hora de Carrera HH:MM:SS.CC
65	3.5xx	0.3xx		 SEGUIR A ALTA GRACIA CRUZAR SOBRE PUENTE	00:42:xx.xx
65	<u>5.746</u>	2.246		 	00:44:18.26
ATENCION EN LA REFERENCIA ANTERIOR BAJE A 40 KM/H. Y LUEGO RECUPERE PARA PASAR LA CURVA CERRADA					
65	<u>6.808</u>	1.062			00:45:17.06
65	<u>8.808</u>	2.000		 <u>FIN ZONA CONTROL</u> <u>ODOMETRO</u>	00:47:07.81
65	velocidad proxima referencia	XIVº GRAN PREMIO DE LA MONTAÑA 2017			PAG. N° 5

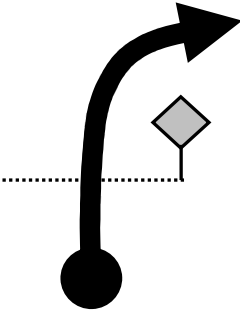

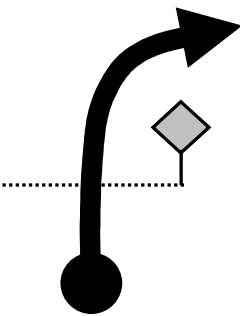

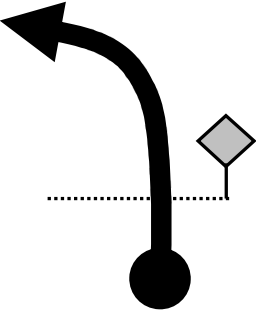

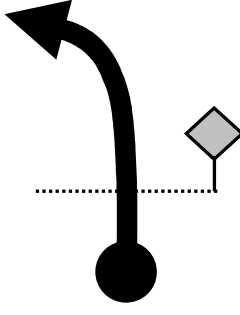

Sector Clasificador Nro: 1			VILLA CARLOS PAZ	ETAPA N°	
Km Totales del Sector : 122.410			LA CUMBRECITA	3	
Vel.	Dist. Total	Dist. Parcial	Direccion y Ubicacion de la Referencia	Referencia / Informacion	Hora de Carrera HH:MM:SS.CC
65	9.550	0.742		<p>SEGUIR A SAN CLEMENTE</p>	00:47:xx.xx
40	9.812 0.000	0.262 0.000		<div style="border: 1px solid black; padding: 5px; width: fit-content; margin: 0 auto;"> <p>S271 SAN CLEMENTE 13 POTRERO GARAY 34</p> </div> <p>COMIENZA P.C. N° 20</p>	00:52:00.00
67	1.277	1.277		<p>1º CHAPON A RAYAS</p>	00:53:08.61
67	2.446	1.169		<p>CHAPON A RAYAS CON CINTA ROJA</p>	00:54:11.43
67	3.910	1.464			00:55:30.11
67	velocidad proxima referencia		XIVº GRAN PREMIO DE LA MONTAÑA 2017		PAG. N° 6

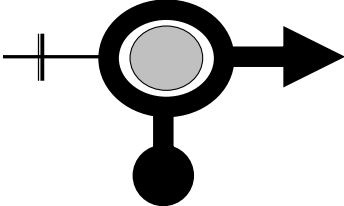
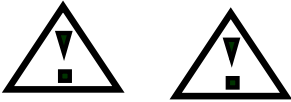
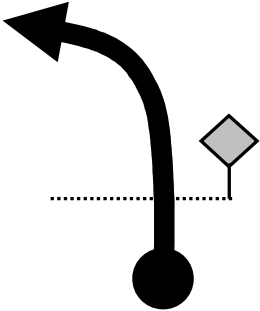

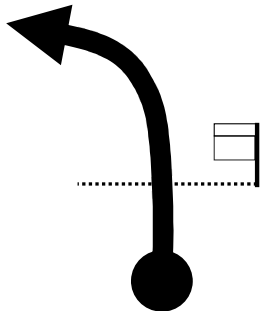
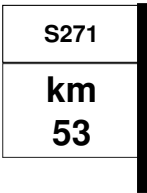
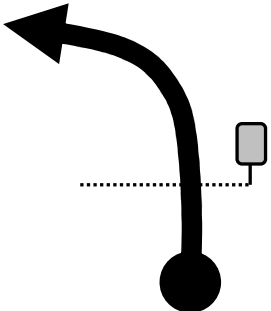

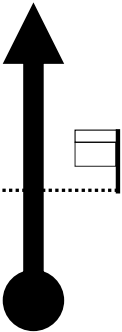
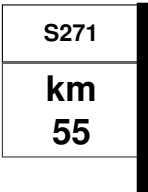
Sector Clasificador Nro: 1			VILLA CARLOS PAZ	ETAPA N°				
Km Totales del Sector : 122.410			LA CUMBRECITA	3				
Vel.	Dist. Total	Dist. Parcial	Direccion y Ubicacion de la Referencia	Referencia / Informacion	Hora de Carrera HH:MM:SS.CC			
67	5.098	1.188			00:56:33.92			
67	6.396	1.298			00:57:43.65			
67	7.501	1.105		 CHAPON A RAYAS EN GUARDARAILL COMIENZO ZONA DE CONTROL	00:58:43.03			
67	9.3xx	1.8xx		<table border="1" data-bbox="865 1482 1225 1624"> <tr><td>S271</td></tr> <tr><td>SAN CLEMENTE 4</td></tr> <tr><td>POTRERO GARAY 25</td></tr> </table>	S271	SAN CLEMENTE 4	POTRERO GARAY 25	01:00:xx.xx
S271								
SAN CLEMENTE 4								
POTRERO GARAY 25								
67	10.xxx	0.800	CAMBIE LA VELOCIDAD A 50 KM/H. <u>0.8 KM</u> DESPUES DE LA REFERENCIA ANTERIOR		01:01:xx.xx			
50	velocidad proxima referencia	XIVº GRAN PREMIO DE LA MONTAÑA 2017			PAG. N° 7			

Sector Clasificador Nro: 1			VILLA CARLOS PAZ	ETAPA N°	
Km Totales del Sector : 122.410			LA CUMBRECITA	3	
Vel.	Dist. Total	Dist. Parcial	Direccion y Ubicacion de la Referencia	Referencia / Informacion	Hora de Carrera HH:MM:SS.CC
50	11.xxx	1.0xx		 FIN ZONA DE CONTROL	01:02:xx.xx
30	11.300	0.1xx		 RIO SAN JOSE BADEN CON MUCHA AGUA PRECAUCION	01:02:xx.xx
30	11.720	0.420			01:03:xx.xx
60	13.540	1.820		 SAN CLEMENTE ZONA URBANA	01:05:xx.xx
40	13.980	0.440		 BADEN SIGUE CAMINO SINUOSO EN BAJADA	01:05:xx.xx
40	velocidad proxima referencia	XIVº GRAN PREMIO DE LA MONTAÑA 2017			PAG. N° 8

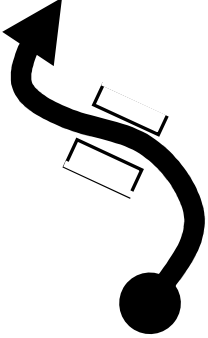

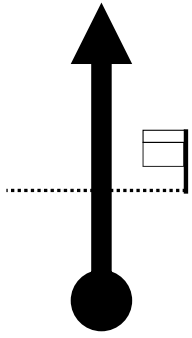
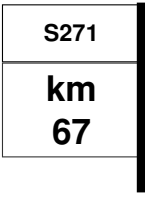
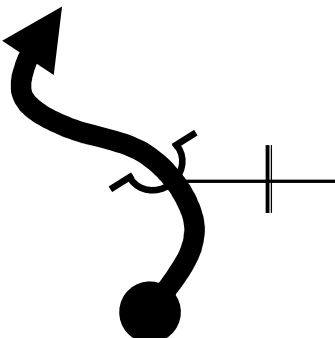

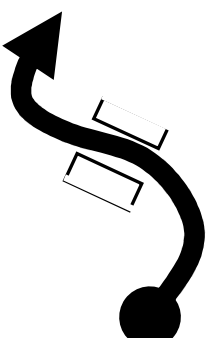

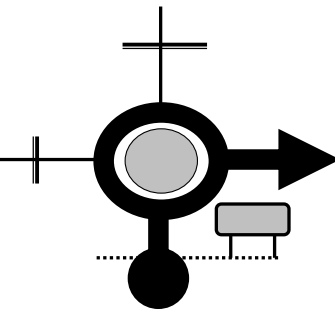
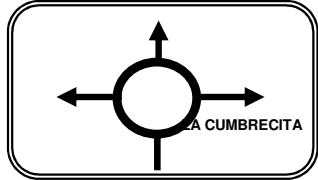


Sector Clasificador Nro: 1			VILLA CARLOS PAZ	ETAPA N°	
Km Totales del Sector : 122.410			LA CUMBRECITA	3	
Vel.	Dist. Total	Dist. Parcial	Direccion y Ubicacion de la Referencia	Referencia / Informacion	Hora de Carrera HH:MM:SS.CC
40	14.500	0.520		 BADEN CON AGUA	01:06:xx.xx
40	15.300	0.800		 SEGUIR POR CALLE ADOQUINADA <u>BADEN PROFUNDO</u>	01:07:xx.xx
40	16.360	1.060		 Aº LAS TAZANAS	01:09:xx.xx
40	16.586 0.000	0.226 0.000		 COMIENZA P.C. N° 21	01:13:00.00
55	1.073	1.073			01:14:10.20
55	velocidad proxima referencia	XIVº GRAN PREMIO DE LA MONTAÑA 2017			PAG. N° 9

Sector Clasificador Nro: 1			VILLA CARLOS PAZ	ETAPA N°	
Km Totales del Sector : 122.410			LA CUMBRECITA	3	
Vel.	Dist. Total	Dist. Parcial	Direccion y Ubicacion de la Referencia	Referencia / Informacion	Hora de Carrera HH:MM:SS.CC
55	2.295	1.222			01:15:30.22
55	3.285	0.990			01:16:34.99
55	4.343	1.058			01:17:44.25
55	5.092	0.749		 SIGUE CAMINO SINUOSO	01:18:33.29
55	6.645	1.553			01:20:14.92
55	velocidad proxima referencia	XIVº GRAN PREMIO DE LA MONTAÑA 2017			PAG. N° 10

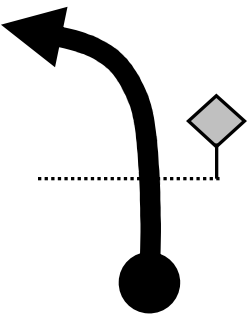

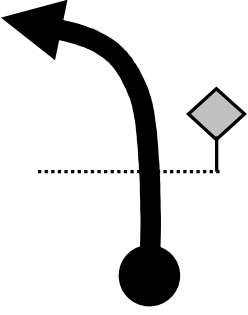

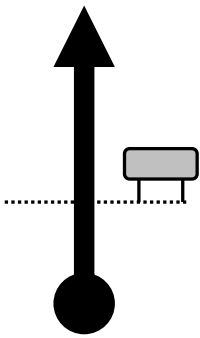





Sector Clasificador Nro: 1			VILLA CARLOS PAZ	ETAPA N°	
Km Totales del Sector : 122.410			LA CUMBRECITA	3	
Vel.	Dist. Total	Dist. Parcial	Direccion y Ubicacion de la Referencia	Referencia / Informacion	Hora de Carrera HH:MM:SS.CC
55	7.789	1.144		 COMIENZO ZONA DE CONTROL	01:21:29.84
55	8.xxx	0.6xx			01:22:xx.xx
65	11.xxx	3.xxx			01:25:xx.xx
69	13.xxx	1.xxx	CAMBIE LA VELOCIDAD A 65 KM/H. CUANDO SU RELOJ INDIQUE →		01:26:47.00
65	16.xxx	2.xxx		 FIN ZONA DE CONTROL	01:29:xx.xx
40	velocidad proxima referencia	XIVº GRAN PREMIO DE LA MONTAÑA 2017			PAG. N° 11

Sector Clasificador Nro: 1			VILLA CARLOS PAZ	ETAPA N°	
Km Totales del Sector : 122.410			LA CUMBRECITA	3	
Vel.	Dist. Total	Dist. Parcial	Direccion y Ubicacion de la Referencia	Referencia / Informacion	Hora de Carrera HH:MM:SS.CC
40	16.560	0.3xx		 A LOS REARTES - V. GRAL. BELGRANO	01:29:xx.xx
40	16.972 0.000	0.412 0.000		 ANTES KM. 52 COMIENZA P.C. N° 22	01:35:00.00
67	1.078	1.078			01:35:57.95
67	2.035	0.957		 CHAPON A RAYAS EN COMIENZO DE GUARDARAILL	01:36:49.36
67	3.085	1.050			01:37:45.77
67	velocidad proxima referencia		XIVº GRAN PREMIO DE LA MONTAÑA 2017		PAG. N° 12

Sector Clasificador Nro: 1			VILLA CARLOS PAZ	ETAPA N°	
Km Totales del Sector : 122.410			LA CUMBRECITA	3	
Vel.	Dist. Total	Dist. Parcial	Direccion y Ubicacion de la Referencia	Referencia / Informacion	Hora de Carrera HH:MM:SS.CC
67	4.269	1.184		 DESPUES KM. 56	01:38:49.40
67	5.308	1.039			01:39:45.23
67	6.1xx	0.792		 CURVAS CERRADAS RIO DE LOS ESPINILLOS	01:40:27.76
67	7.099	0.999		 COMIENZO ZONA DE CONTROL	01:41:21.44
67	8.xxx	1.1xx		 DESPUES KM. 60	01:42:xx.xx
69	velocidad proxima referencia	XIVº GRAN PREMIO DE LA MONTAÑA 2017			PAG. N° 13

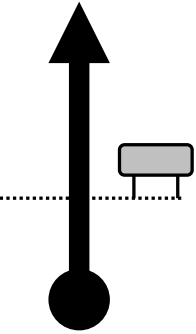

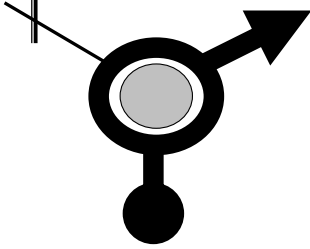

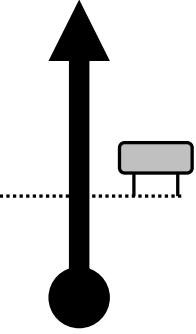

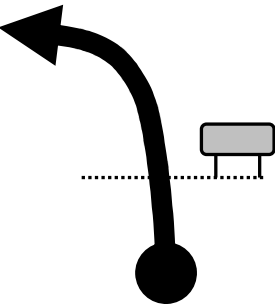


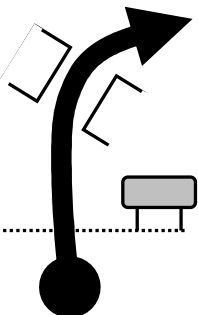


Sector Clasificador Nro: 1			VILLA CARLOS PAZ	ETAPA N°	
Km Totales del Sector : 122.410			LA CUMBRECITA	3	
Vel.	Dist. Total	Dist. Parcial	Direccion y Ubicacion de la Referencia	Referencia / Informacion	Hora de Carrera HH:MM:SS.CC
69	12.4xx	4.xxx		 CURVAS CERRADAS RIO DEL MEDIO	01:46:xx.xx
69	15.xxx	2.xxx		 FIN ZONA DE CONTROL	01:48:xx.xx
69	16.740	1.6xx		 ACCESO A VILLA BERNA	01:49:xx.xx
69	18.300	1.560		 PTE. SAN IGNACIO DE LOYOLA	01:51:xx.xx
69	19.850	1.550		 DOBLAR A LA CUMBRECITA	 01:52:xx.xx 
40	velocidad proxima referencia	XIVº GRAN PREMIO DE LA MONTAÑA 2017			PAG. N° 14

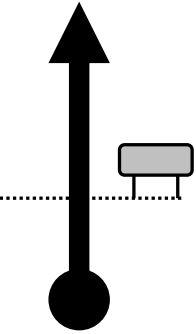
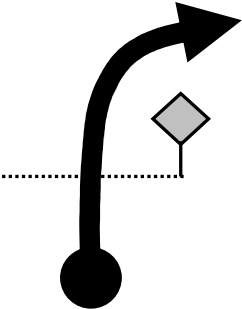

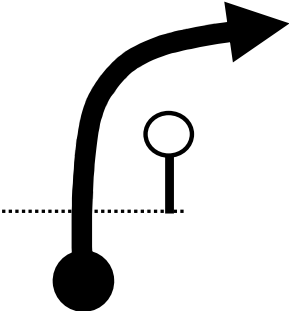

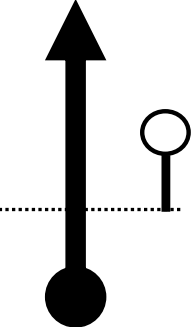

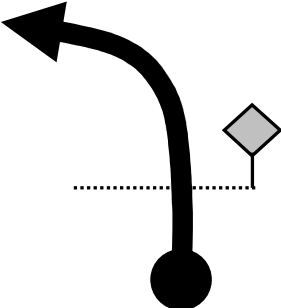

Sector Clasificador Nro: 1			VILLA CARLOS PAZ	ETAPA N°	
Km Totales del Sector : 122.410			LA CUMBRECITA	3	
Vel.	Dist. Total	Dist. Parcial	Direccion y Ubicacion de la Referencia	Referencia / Informacion	Hora de Carrera HH:MM:SS.CC
40	21.250 0.000	1.400 0.000		 REVES REDONDO COMIENZA P.C. N° 23	01:57:00.00
73	1.507	1.507			01:58:14.30
73	2.592	1.085			01:59:07.83
73	3.664	1.072			02:00:00.70
73	4.961	1.297			02:01:04.67
73	velocidad proxima referencia		XIVº GRAN PREMIO DE LA MONTAÑA 2017		PAG. N° 15

Sector Clasificador Nro: 1			VILLA CARLOS PAZ	ETAPA N°	
Km Totales del Sector : 122.410			LA CUMBRECITA	3	
Vel.	Dist. Total	Dist. Parcial	Direccion y Ubicacion de la Referencia	Referencia / Informacion	Hora de Carrera HH:MM:SS.CC
73	6.336	1.375			02:02:12.48
73	8.421	2.085		 COMIENZO ZONA DE CONTROL	02:03:55.29
73	12.xxx	3.xxx			02:07:xx.xx
72	16.xxx	3.xxx		 CURVA CERRADA	02:10:xx.xx
72	17.xxx	1.2xx		 CURVA CERRADA	02:11:xx.xx
72	velocidad proxima referencia	XIVº GRAN PREMIO DE LA MONTAÑA 2017			PAG. N° 16

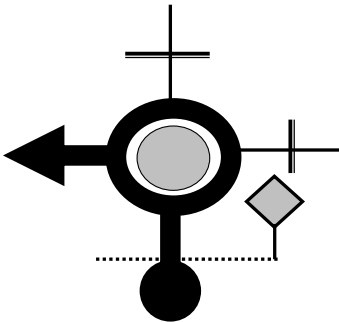



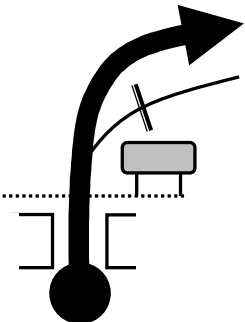
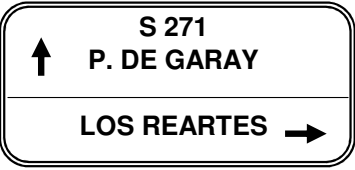
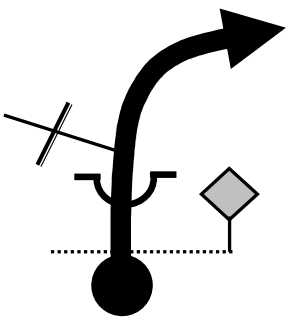


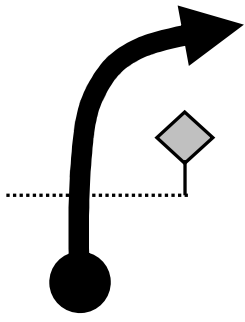

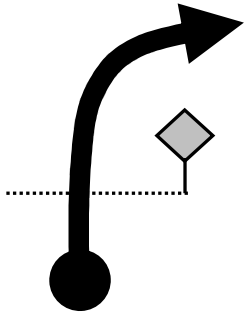

Sector Clasificador Nro: 1			VILLA CARLOS PAZ	ETAPA N°	
Km Totales del Sector : 122.410			LA CUMBRECITA	3	
Vel.	Dist. Total	Dist. Parcial	Direccion y Ubicacion de la Referencia	Referencia / Informacion	Hora de Carrera HH:MM:SS.CC
72	18.xxx	1.0xx		 FIN ZONA DE CONTROL	02:12:xx.xx
60	19.240	0.9xx		 INTI YACO SIGUE CAMINO MUY SINUOSO EN BAJADA	02:13:xx.xx
40	19.550	0.310		 RIO LOS REARTES	02:13:xx.xx
40	20.600	1.050		 INTI YACO	02:15:xx.xx
70	25.600	5.000		 VILLA BERNA SEGUIR A LA CUMBRECITA	02:19:xx.xx
40	velocidad proxima referencia	XIVº GRAN PREMIO DE LA MONTAÑA 2017			PAG. N° 17

Sector Clasificadorio Nro: 1			VILLA CARLOS PAZ	ETAPA N°	
Km Totales del Sector : 122.410			LA CUMBRECITA	3	
Vel.	Dist. Total	Dist. Parcial	Direccion y Ubicacion de la Referencia	Referencia / Informacion	Hora de Carrera HH:MM:SS.CC
40	26.280	0.680			02:20:xx.xx
70	31.420	5.140		 ZONA URBANA SEGUIR POR CALLE EMPEDRADA	 02:24:xx.xx
40	32.500	1.080		ESTACIONARSE ANTES DE PUENTE <u>NEUTRALIZA 30 MINUTOS</u> <u>SE REALIZARA UN</u> <u>REFRIGERIO</u>	02:26:xx.xx
40	32.600	0.100		SALIR POR CALLE EMPEDRADA HACIA VA. BERNA - LOS REARTES	02:56:xx.xx
40	33.660	1.060			02:58:xx.xx
70	velocidad proxima referencia	XIVº GRAN PREMIO DE LA MONTAÑA 2017			PAG. N° 18

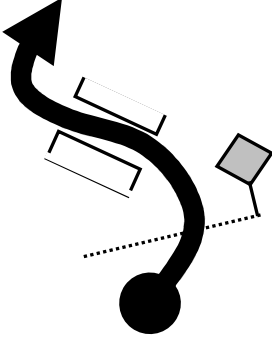

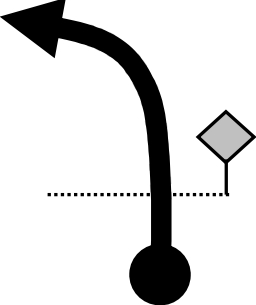


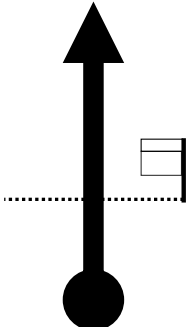
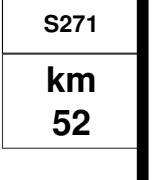
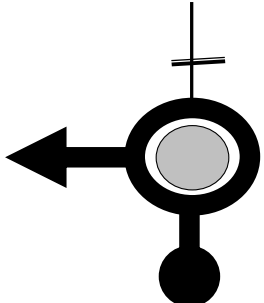

Sector Clasificador Nro: 2			LA CUMBRECITA	ETAPA N°	
Km Totales del Sector : 120.910			VILLA CARLOS PAZ	3	
Vel.	Dist. Total	Dist. Parcial	Direccion y Ubicacion de la Referencia	Referencia / Informacion	Hora de Carrera HH:MM:SS.CC
70	38.800	5.140			03:02:xx.xx
40	39.140	0.340		 SEGUIR A VILLA GRAL. BELGRANO	03:03:xx.xx
40	39.520	0.380			03:03:xx.xx
60	44.433	4.913		  SIGUE CAMINO MUY SINUOSO	03:08:xx.xx
40	45.400	0.967		  CAMINO MUY SINUOSO EN SUBIDA	03:10:xx.xx
40	velocidad proxima referencia	XIVº GRAN PREMIO DE LA MONTAÑA 2017			PAG. N° 19

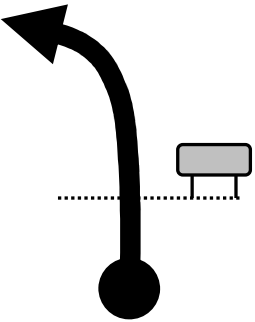
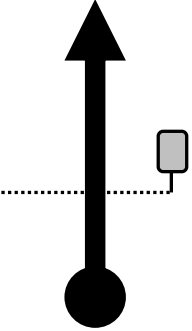

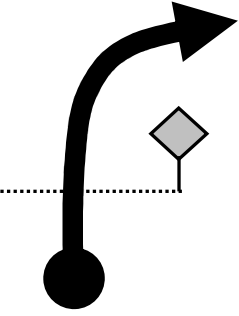

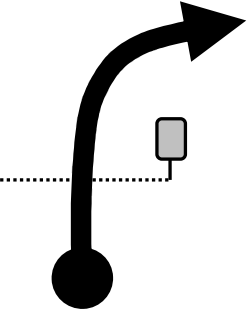
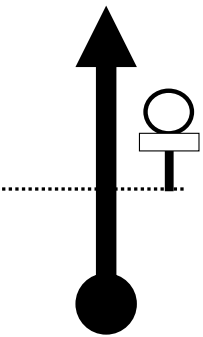

Sector Clasificador Nro: 2			LA CUMBRECITA	ETAPA N°	
Km Totales del Sector : 120.910			VILLA CARLOS PAZ	3	
Vel.	Dist. Total	Dist. Parcial	Direccion y Ubicacion de la Referencia	Referencia / Informacion	Hora de Carrera HH:MM:SS.CC
40	46.130 0.000	0.730 0.000		<div style="border: 1px solid black; padding: 5px; display: inline-block;">LOS REARTES 29</div> COMIENZA P.C. N° 24	03:15:00.00
74	1.158	1.158			03:15:56.35
74	2.610	1.452		 SIGUE CURVA CERRADA	03:17:06.96
74	3.684	1.074		 SIGUE CURVA CERRADA	03:17:59.22
74	4.653	0.969		 SIGUE CURVA CERRADA	03:18:46.38
74	velocidad proxima referencia		XIVº GRAN PREMIO DE LA MONTAÑA 2017		PAG. N° 20

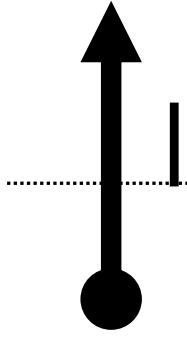
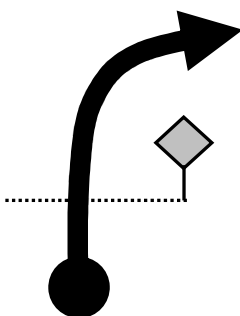
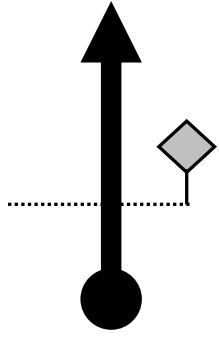

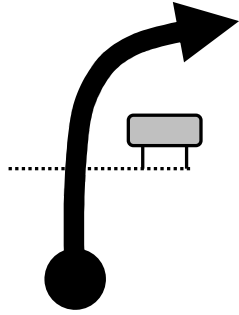
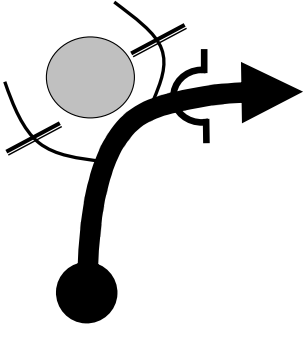

Sector Clasificador Nro: 2			LA CUMBRECITA	ETAPA N°	
Km Totales del Sector : 120.910			VILLA CARLOS PAZ	3	
Vel.	Dist. Total	Dist. Parcial	Direccion y Ubicacion de la Referencia	Referencia / Informacion	Hora de Carrera HH:MM:SS.CC
74	6.111	1.458			03:19:57.29
74	7.156	1.045		 COMIENZO ZONA DE CONTROL	03:20:48.12
74	10.xxx	3.xxx			03:23:xx.xx
79	A PARTIR DE LAS 03:25:00.00 Y ANTES DE LAS 03:26:00.00 ATRASE 2 SEGUNDOS				
79	18.xxx	8.xxx		 FIN ZONA DE CONTROL	03:30:xx.xx
60	velocidad proxima referencia	XIVº GRAN PREMIO DE LA MONTAÑA 2017			PAG. N° 21



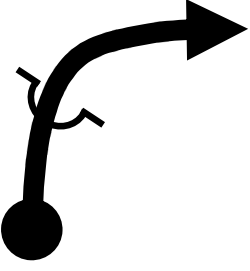

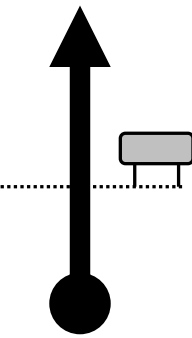

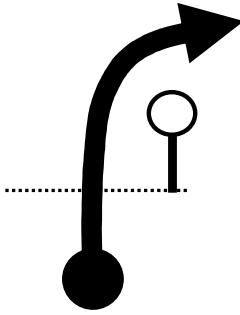

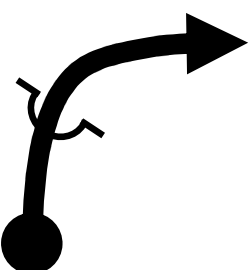

Sector Clasificador Nro: 2			LA CUMBRECITA	ETAPA N°	
Km Totales del Sector : 120.910			VILLA CARLOS PAZ	3	
Vel.	Dist. Total	Dist. Parcial	Direccion y Ubicacion de la Referencia	Referencia / Informacion	Hora de Carrera HH:MM:SS.CC
60	19.980	0.9xx		   SEGUIR A LOS REARTES	03:31:xx.xx
60	22.000	2.020		 LOS REARTES →	03:33:xx.xx
60	23.500	1.500		  BADEN	03:34:xx.xx
60	<u>25.530</u> 0.000	<u>2.030</u> 0.000		 DESPUES KM. 67 COMIENZA P.C. N° 25	03:40:00.00
67	1.097	1.097		 2º INDICADOR	03:40:58.94
67	velocidad proxima referencia		XIVº GRAN PREMIO DE LA MONTAÑA 2017		PAG. N° 22

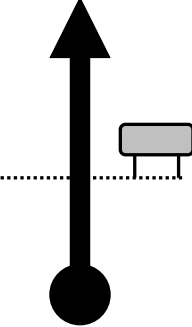
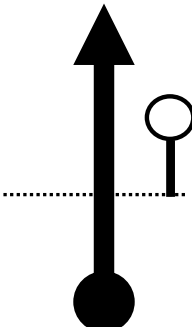

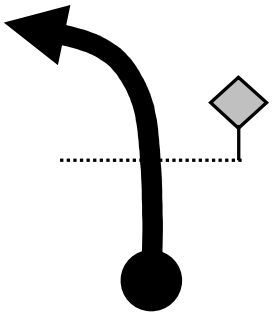

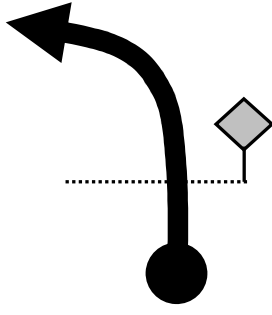

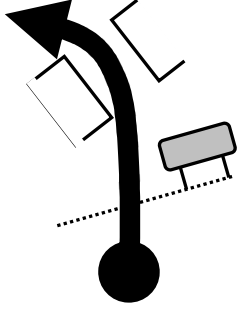
Sector Clasificador Nro: 2			LA CUMBRECITA	ETAPA N°	
Km Totales del Sector : 120.910			VILLA CARLOS PAZ	3	
Vel.	Dist. Total	Dist. Parcial	Direccion y Ubicacion de la Referencia	Referencia / Informacion	Hora de Carrera HH:MM:SS.CC
67	2.065	0.968		<p>CURVAS CERRADAS</p>	03:41:50.96
67	3.412	1.347			03:43:03.34
67	4.595	1.183			03:44:06.91
67	5.928	1.333			03:45:18.54
67	7.653	1.725		<p>DESPUES KM. 59 COMIENZO ZONA DE CONTROL</p>	03:46:51.20
67	velocidad proxima referencia	XIVº GRAN PREMIO DE LA MONTAÑA 2017			PAG. N° 23

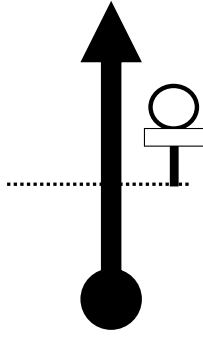

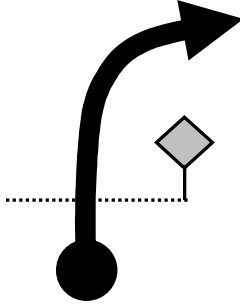


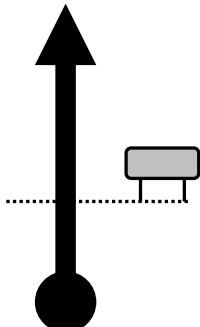
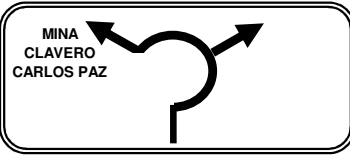
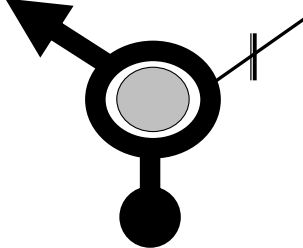
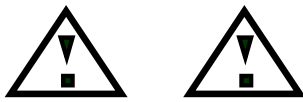
Sector Clasificadorio Nro: 2			LA CUMBRECITA	ETAPA N°	
Km Totales del Sector : 120.910			VILLA CARLOS PAZ	3	
Vel.	Dist. Total	Dist. Parcial	Direccion y Ubicacion de la Referencia	Referencia / Informacion	Hora de Carrera HH:MM:SS.CC
67	8.2xx	0.6xx		 CURVAS CERRADAS	03:47:xx.xx
67	9.xxx	1.6xx			03:48:xx.xx
71	12.xxx	2.xxx	CAMBIE LA VELOCIDAD A 67 KM/H. CUANDO SU RELOJ INDIQUE 		03:50:xx.xx
67	14.xxx	2.xxx		 FIN ZONA DE CONTROL	03:53:xx.xx
40	14.880	0.2xx		 EN ROTONDA A LA IZQUIERDA A SAN CLEMENTE	03:53:xx.xx
40	velocidad proxima referencia	XIVº GRAN PREMIO DE LA MONTAÑA 2017			PAG. N° 24

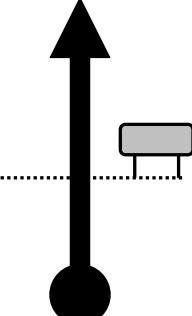
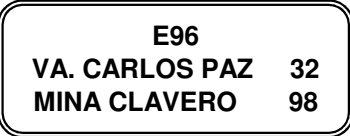
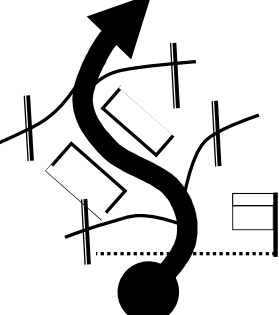
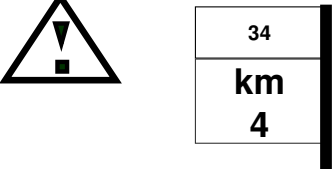
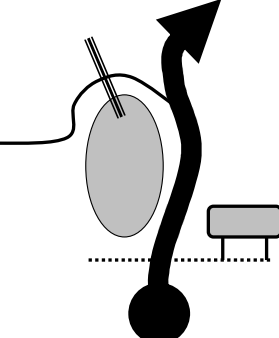
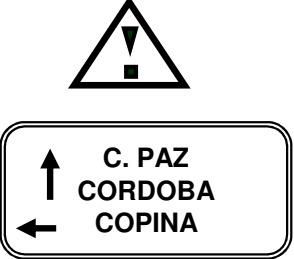
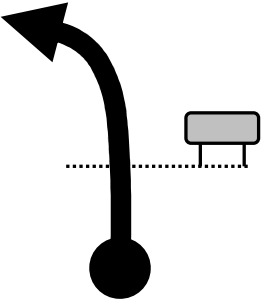

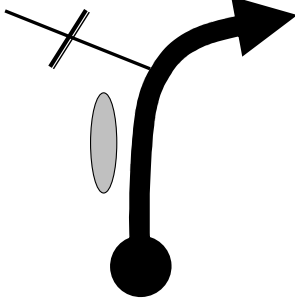

Sector Clasificador Nro: 2			LA CUMBRECITA	ETAPA N°	
Km Totales del Sector : 120.910			VILLA CARLOS PAZ	3	
Vel.	Dist. Total	Dist. Parcial	Direccion y Ubicacion de la Referencia	Referencia / Informacion	Hora de Carrera HH:MM:SS.CC
40	15.300 0.000	0.420 0.000		<div style="border: 1px solid black; padding: 5px; text-align: center;"> S 271 SAN CLEMENTE 17 </div> COMIENZA P.C. N° 26	03:58:00.00
64	0.984	0.984		 CHAPON A RAYAS	03:58:55.34
64	2.116	1.132			03:59:59.00
64	3.262	1.146		<div style="border: 1px solid black; padding: 5px; text-align: center;"> VILLA DEL CONDOR RESTAURANTE </div>	04:01:03.48
64	4.227	0.965			04:01:57.74
64	velocidad proxima referencia		XIVº GRAN PREMIO DE LA MONTAÑA 2017		PAG. N° 25

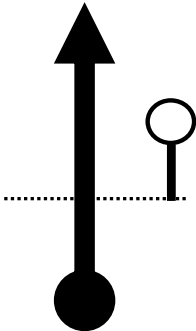


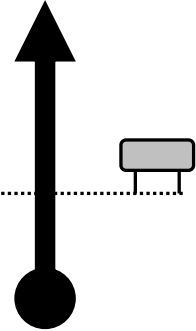

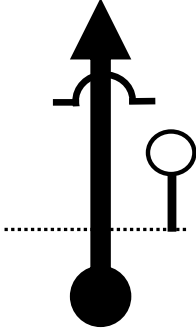


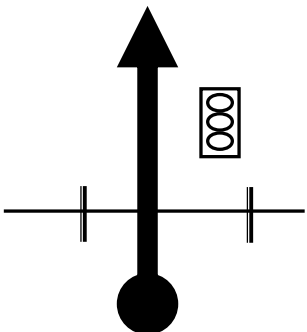

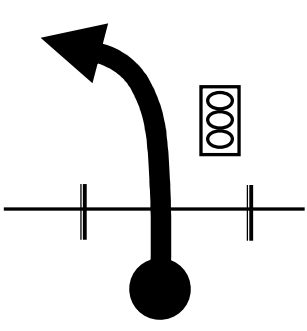

Sector Clasificador Nro: 2			LA CUMBRECITA	ETAPA N°	
Km Totales del Sector : 120.910			VILLA CARLOS PAZ	3	
Vel.	Dist. Total	Dist. Parcial	Direccion y Ubicacion de la Referencia	Referencia / Informacion	Hora de Carrera HH:MM:SS.CC
64	5.807	1.580		PALO SIN INDICADOR	04:03:26.61
64	7.382	1.575		CON CINTA ROJA COMIENZO ZONA DE CONTROL	04:04:55.21
64	9.xxx	1.9xx		 PENDIENTE 10%	04:06:xx.xx
54	16.xxx	7.xxx		SAN CLEMENTE FIN ZONA DE CONTROL	04:14:xx.xx
40	17.650	1.1xx		 ZONA URBANA SAN CLEMENTE SEGUIR POR CALLE ADOQUINADA BADEN PROFUNDO	04:16:xx.xx
40	velocidad proxima referencia	XIVº GRAN PREMIO DE LA MONTAÑA 2017			PAG. N° 26

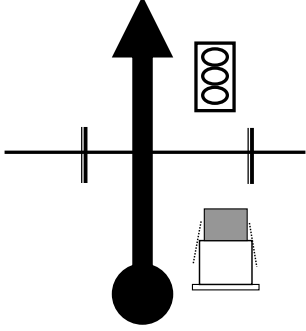

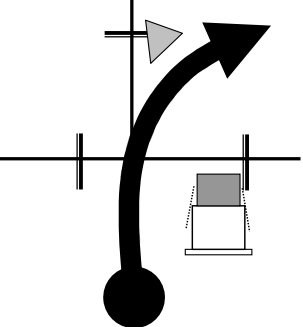


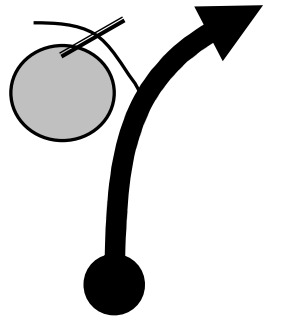

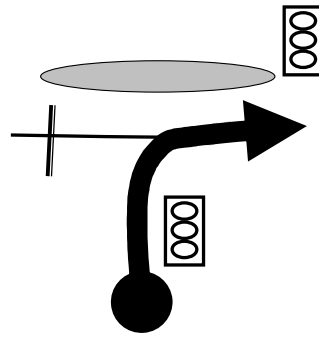


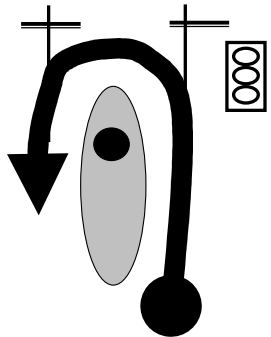


Sector Clasificador Nro: 2			LA CUMBRECITA	ETAPA N°	
Km Totales del Sector : 120.910			VILLA CARLOS PAZ	3	
Vel.	Dist. Total	Dist. Parcial	Direccion y Ubicacion de la Referencia	Referencia / Informacion	Hora de Carrera HH:MM:SS.CC
40	18.500	0.850		 BADEN CON AGUA	04:17:xx.xx
40	19.070	0.570		 CUNETETA	04:18:xx.xx
40	19.400	0.330		 SAN CLEMENTE	04:19:xx.xx
50	20.900	1.500		 CAMINO EN BRUSCA BAJADA	04:20:xx.xx
30	21.700	0.800		 RIO SAN JOSE BADEN CON MUCHA AGUA PRECAUCION	04:22:xx.xx
30	velocidad proxima referencia	XIVº GRAN PREMIO DE LA MONTAÑA 2017			PAG. N° 27

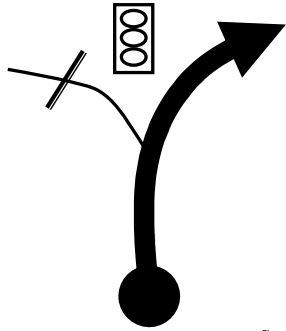

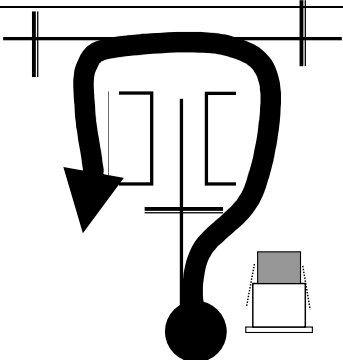



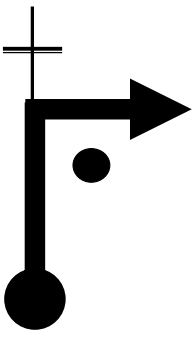


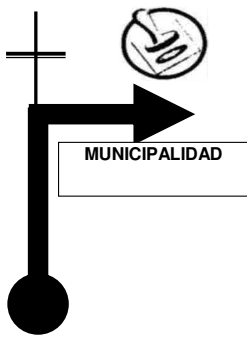


Sector Clasificadorio Nro: 2			LA CUMBRECITA	ETAPA N°	
Km Totales del Sector : 120.910			VILLA CARLOS PAZ	3	
Vel.	Dist. Total	Dist. Parcial	Direccion y Ubicacion de la Referencia	Referencia / Informacion	Hora de Carrera HH:MM:SS.CC
30	22.200 0.000	0.500 0.000		<div style="border: 1px solid black; padding: 5px; text-align: center;"> EVITEMOS LOS INCENDIOS FORESTALES </div> <p style="text-align: center;">COMIENZA P.C. N° 27</p>	04:27:00.00
50	0.912	0.912			04:28:05.67
50	2.117	1.205			04:29:32.44
66	3.889	1.772			04:31:09.10
66	4.997	1.108		<div style="border: 1px solid black; padding: 5px; text-align: center;">RIO DE LA SUELA</div>	04:32:09.51
66	velocidad proxima referencia		XIVº GRAN PREMIO DE LA MONTAÑA 2017		PAG. N° 28

Sector Clasificador Nro: 2			LA CUMBRECITA	ETAPA N°		
Km Totales del Sector : 120.910			VILLA CARLOS PAZ	3		
Vel.	Dist. Total	Dist. Parcial	Direccion y Ubicacion de la Referencia	Referencia / Informacion	Hora de Carrera HH:MM:SS.CC	
66	5.978	0.981			04:33:03.00	
66	6.951	0.973		 COMIENZO ZONA DE CONTROL	04:33:56.12	
66	8.xxx	1.6xx	CAMBIE LA VELOCIDAD A 71 KM/H. CUANDO SU RELOJ INDIQUE 			04:35:25.00
71	10.xxx	2.xxx		 FIN ZONA DE CONTROL	04:37:xx.xx	
40	11.000	0.1xx		 SEGUIR A CARLOS PAZ MINA CLAVERO	04:37:xx.xx	
40	velocidad proxima referencia	XIVº GRAN PREMIO DE LA MONTAÑA 2017			PAG. N° 29	

Sector Clasificatorio Nro: 2			LA CUMBRECITA	ETAPA N°	
Km Totales del Sector : 120.910			VILLA CARLOS PAZ	3	
Vel.	Dist. Total	Dist. Parcial	Direccion y Ubicacion de la Referencia	Referencia / Informacion	Hora de Carrera HH:MM:SS.CC
40	11.220	0.220			04:37:xx.xx
70	16.910	5.690		 SEGUIR A CARLOS PAZ CRUZAR SOBRE PUENTE	04:42:xx.xx
70	20.890	3.980		 SEGUIR A CARLOS PAZ	04:46:xx.xx
60	28.780	7.890			04:54:xx.xx
60	29.200	0.420		 SEGUIR A CARLOS PAZ	04:54:xx.xx
60	velocidad proxima referencia	XIVº GRAN PREMIO DE LA MONTAÑA 2017			PAG. N° 30

Sector Clasificador Nro: 2			LA CUMBRECITA	ETAPA N°	
Km Totales del Sector : 120.910			VILLA CARLOS PAZ	3	
Vel.	Dist. Total	Dist. Parcial	Direccion y Ubicacion de la Referencia	Referencia / Informacion	Hora de Carrera HH:MM:SS.CC
60	30.250	1.050		  ZONA URBANA ICHO CRUZ	04:55:xx.xx
40	30.970	0.720			04:56:xx.xx
60	32.900	1.930		  ZONA URBANA LOMADAS	04:58:xx.xx
40	37.100	4.200		 ZONA URBANA CARLOS PAZ	05:04:xx.xx
40	38.000	0.900		 CRUZAR LAS VERBENAS SEGUIR POR AV. CARCANO A CARLOS PAZ	05:06:xx.xx
40	velocidad proxima referencia		XIVº GRAN PREMIO DE LA MONTAÑA 2017		PAG. N° 31

Sector Clasificador Nro: 2			LA CUMBRECITA	ETAPA N°	
Km Totales del Sector : 120.910			VILLA CARLOS PAZ	3	
Vel.	Dist. Total	Dist. Parcial	Direccion y Ubicacion de la Referencia	Referencia / Informacion	Hora de Carrera HH:MM:SS.CC
40	41.050	3.050		 ESTACION SHELL	05:10:xx.xx
40	42.000	0.950		  ESTACION YPF SEGUIR POR AV. LIBERTAD	05:12:xx.xx
40	42.200	0.200		 SEGUIR POR AV. LIBERTAD	05:12:xx.xx
40	43.050	0.850		  TOMAR AV. SAN MARTIN	05:13:xx.xx
40	43.180	0.130		  ● OFICINA TURISMO RETOMAR HACIA TANTI COSQUIN	05:13:xx.xx
40	velocidad proxima referencia	XIVº GRAN PREMIO DE LA MONTAÑA 2017			PAG. N° 32

Sector Clasificador Nro: 2				LA CUMBRECITA	ETAPA N°
Km Totales del Sector : 120.910				VILLA CARLOS PAZ	3
Vel.	Dist. Total	Dist. Parcial	Direccion y Ubicacion de la Referencia	Referencia / Informacion	Hora de Carrera HH:MM:SS.CC
40	43.340	0.160		 SEGUIR POR AV. URUGUAY	05:14:xx.xx
40	43.780	0.440		   <u>NO CRUZAR PUENTE</u> <u>SALIR POR DERECHA Y</u> <u>VOLVER</u> <u>A SUBIR POR URUGUAY</u>	05:14:xx.xx
40	44.050	0.270		  ● CASINO POR CALLE LINIERS	05:15:xx.xx
40	44.250	0.200		  <u>CONTROL DE SELLO N° 3</u>	05:16:00.00
XIVº GRAN PREMIO DE LA MONTAÑA 2017					PAG. N° 33