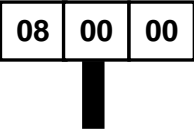





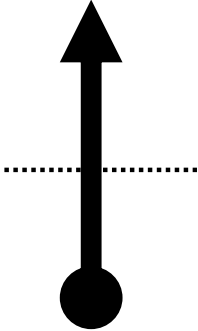

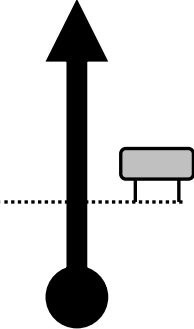

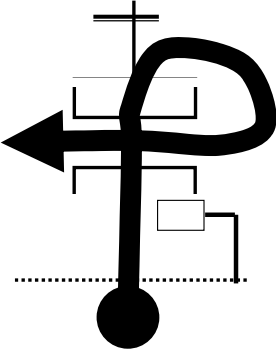
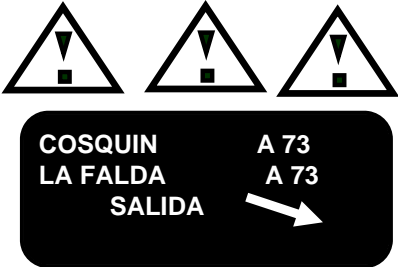
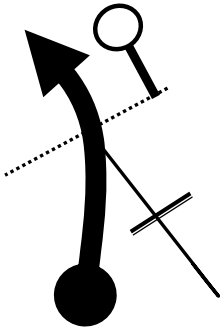

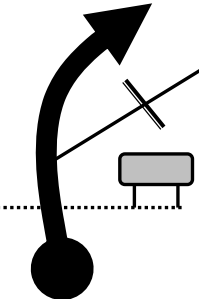

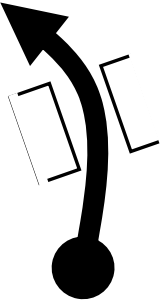
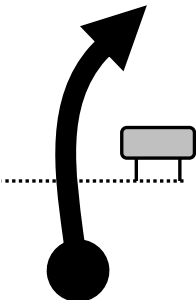


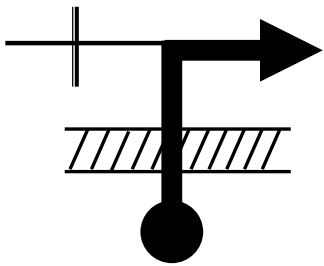


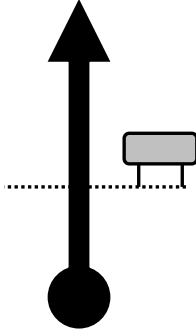

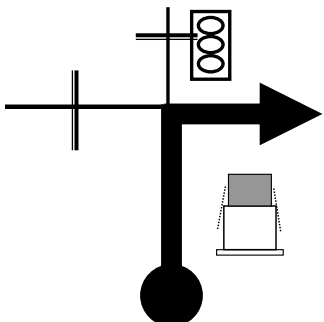





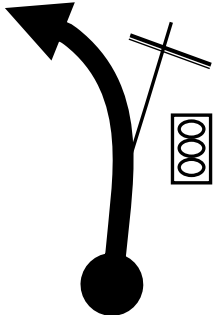


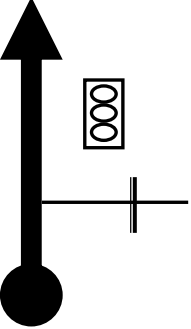

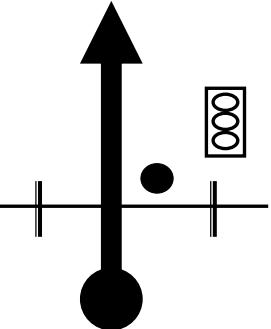

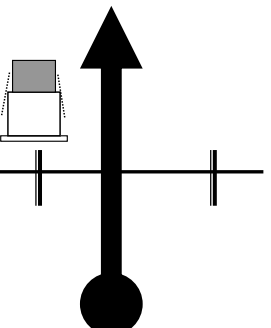

RESUMEN 1° ETAPA

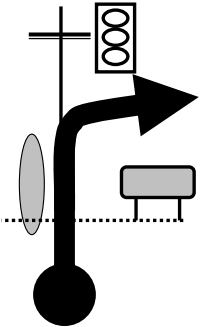


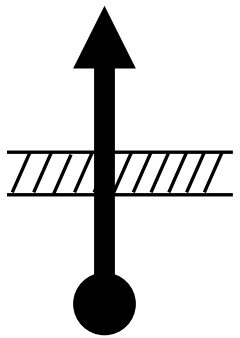

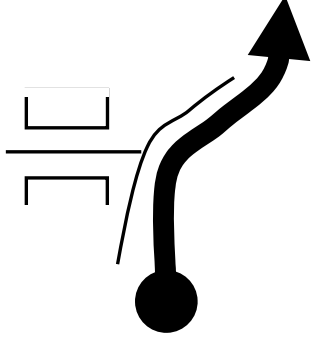

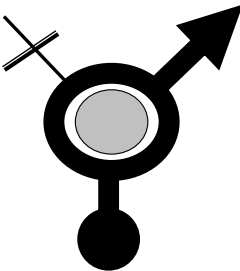

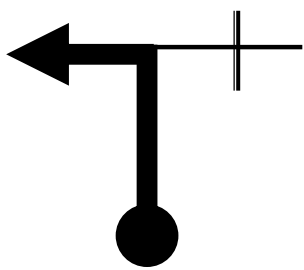

SECTOR CLASIF.	LARGADA LLEGADA NEUTRALIZA	LUGAR	P.C. N°	CONTROL SELLO	KM. TOTALES DE CARRERA	KM. PARCIALES DE PRUEBA
1	LARGADA	CARLOS PAZ			0.000	0.000
1		CHARBONIER	1			24.xxx
1		CRUZ DEL EJE	2			14.xxx
1		VILLA DE SOTO	3			17.xxx
1		LAS HIGUERAS	4			16.xxx
1		SAN CARLOS MINAS	5			17.xxx
1		TANINGA	6			18.xxx
1		AMBUL	7			23.xxx
1	NEUTRALIZA	CURA BROCHERO			250.620	250.620
2		CURA BROCHERO	8			22.xxx
2		AMBUL	9			18.xxx
2		SALSACATE	10			16.xxx
2		SAN CARLOS MINAS	11			16.xxx
2		LAS HIGUERAS	12			17.xxx
2		VILLA DE SOTO	13			14.xxx
2		CRUZ DEL EJE	14			20.xxx
2	LLEGADA	LA CUMBRE		LA CUMBRE	442.770	192.150

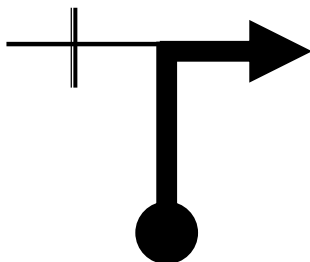

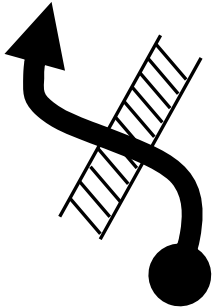

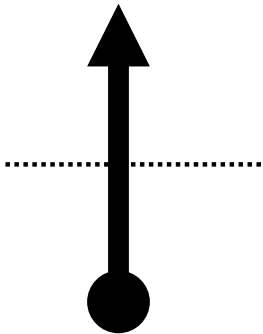

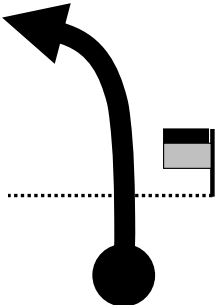
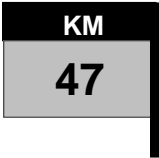
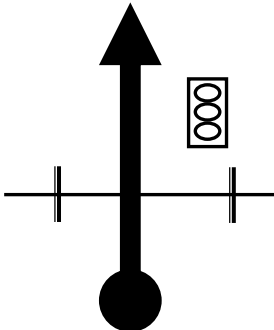

Sector Clasificadorio Nro: 1			CARLOS PAZ	ETAPA N°	
Km Totales del Sector : 250.620			VILLA CURA BROCHERO	1	
Vel.	Dist. Total	Dist. Parcial	Direccion y Ubicacion de la Referencia	Referencia / Informacion	Hora de Carrera HH:MM:SS.CC
40	0.000	0.000		 LARGADA PLAYON AV. ILLIA Y GOBERNADOR GARZON	00:00:00.00
40	0.300	0.300		 CUNETAS SEGUIR POR ILLIA	00:00:xx.xx
40	0.830	0.530		 POR CALLE NAHUEL HUAPI CUNETA	00:01:xx.xx
40	1.030	0.200		 LOMADAS	00:01:xx.xx
40	1.550	0.520		TOMAR AUTOPISTA A CORDOBA <u>COLOQUESE EL CINTURON Y ENCIENDAN LAS LUCES BAJAS !!!!!</u>	 00:02:xx.xx 
40	velocidad proxima referencia	XVIº GRAN PREMIO DE LA MONTAÑA 2019			PAG. N° 1

Sector Clasificadorio Nro: 1			CARLOS PAZ	ETAPA N°	
Km Totales del Sector : 250.620			VILLA CURA BROCHERO	1	
Vel.	Dist. Total	Dist. Parcial	Direccion y Ubicacion de la Referencia	Referencia / Informacion	Hora de Carrera HH:MM:SS.CC
40	1.900	0.350		 CONTROL POLICAL	00:02:xx.xx
40	2.400	0.500			00:03:xx.xx
80	4.050	1.650		 SALIR POR VARIANTE COSTA AZUL	00:04:xx.xx
40	4.820	0.770			00:06:xx.xx
80	8.420	3.600		 SEGUIR AL FRENTE	00:08:xx.xx
80	velocidad proxima referencia	XVI° GRAN PREMIO DE LA MONTAÑA 2019		PAG. N° 2	



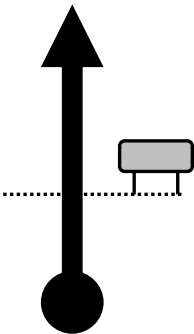

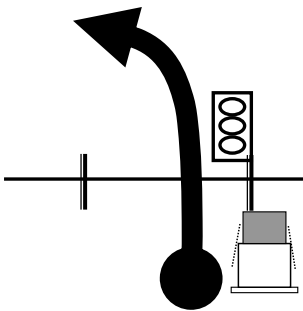

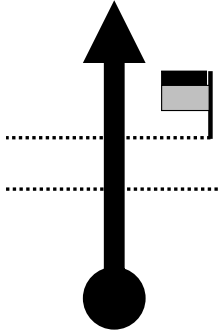
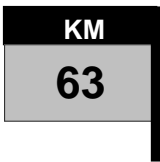

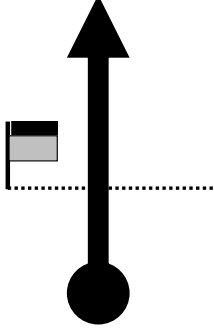
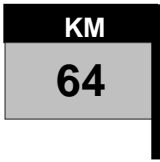
Sector Clasificadorio Nro: 1			CARLOS PAZ	ETAPA N°	
Km Totales del Sector : 250.620			VILLA CURA BROCHERO	1	
Vel.	Dist. Total	Dist. Parcial	Direccion y Ubicacion de la Referencia	Referencia / Informacion	Hora de Carrera HH:MM:SS.CC
80	9.400	0.980		NUEVO PUENTE SOBRE LAGO SAN ROQUE	00:09:xx.xx
80	11.100	1.700		 	00:10:xx.xx
60	12.720	1.620		VIAS CON BARRERAS ZONA URBANA POR RUTA E55 A COSQUIN	 00:12:xx.xx 
40	13.110	0.390			00:12:xx.xx
60	17.950	4.840		   TOMAR RUTA 38 A COSQUIN ZONA URBANA BIALET MASSE	00:17:xx.xx
40	velocidad proxima referencia	XVIº GRAN PREMIO DE LA MONTAÑA 2019			PAG. N° 3



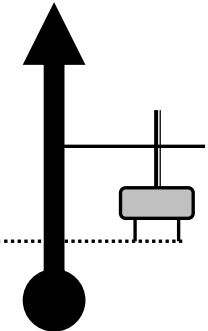


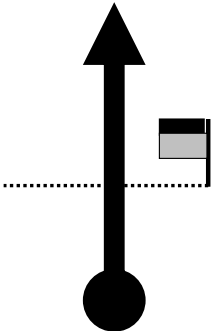
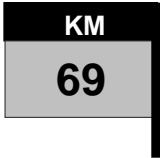
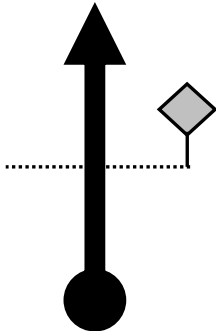

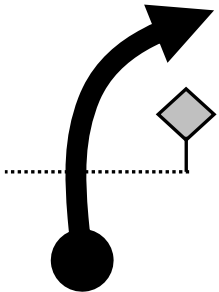

Sector Clasificadorio Nro: 1			CARLOS PAZ	ETAPA N°	
Km Totales del Sector : 250.620			VILLA CURA BROCHERO	1	
Vel.	Dist. Total	Dist. Parcial	Direccion y Ubicacion de la Referencia	Referencia / Informacion	Hora de Carrera HH:MM:SS.CC
40	18.300	0.350		 SEGUIR POR RUTA 38	00:18:xx.xx
40	<p style="text-align: center;"> PROXIMOS 43 KM. ZONAS URBANAS RESPETE SEMAFOROS Y DOBLE RAYA AMARILLA HAY TIEMPO ADICIONADO EN EL CONTROL DE ODOMETRO</p>				
40	20.790	2.490		 ZONA DE SEMAFOROS ZONA URBANA VILLA CAEIRO	00:22:xx.xx
40	22.300	1.510		 ● CARNES JEJE	00:24:xx.xx
40	24.100	1.800		 COMBUSTIBLES LR <u>ATENCION PROXIMA REFERENCIA</u>	00:26:xx.xx
40	velocidad proxima referencia	XVI° GRAN PREMIO DE LA MONTAÑA 2019			PAG. N° 4

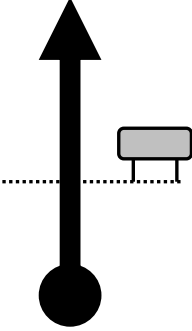
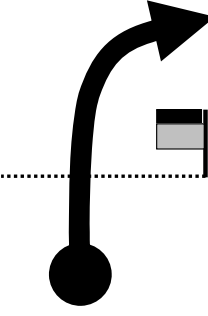
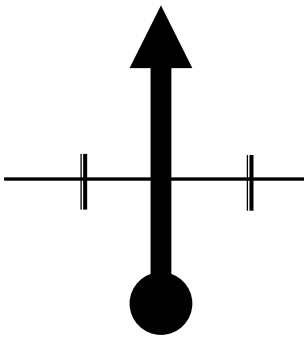
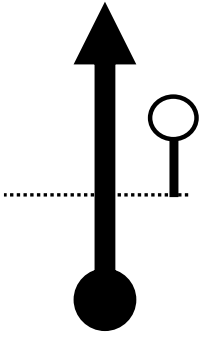
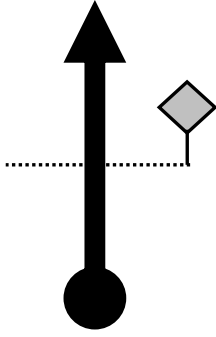

Sector Clasificadorio Nro: 1			CARLOS PAZ	ETAPA N°	
Km Totales del Sector : 250.620			VILLA CURA BROCHERO	1	
Vel.	Dist. Total	Dist. Parcial	Direccion y Ubicacion de la Referencia	Referencia / Informacion	Hora de Carrera HH:MM:SS.CC
40	24.360	0.260		  POR CIRCUNVALACION AV. CASTILLO	00:27:xx.xx
40	24.500	0.140		 VIAS	00:27:xx.xx
40	27.350	2.850		 SEGUIR AL FRENTE POR BOULEVARD	00:31:xx.xx
40	28.050	0.700		 SEGUIR POR AV. CASTILLO	00:32:xx.xx
40	28.240	0.190		 A RUTA 38 A LA FALDA	00:33:xx.xx
40	velocidad proxima referencia	XVI° GRAN PREMIO DE LA MONTAÑA 2019		PAG. N° 5	

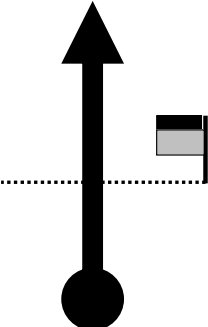
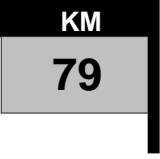
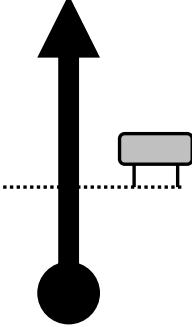

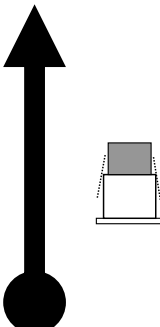

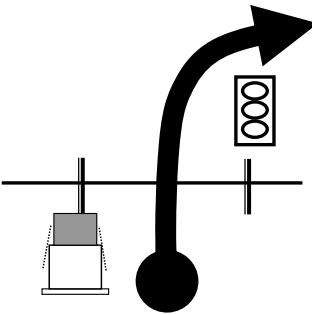

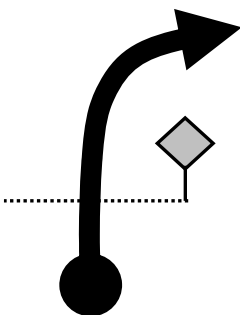

Sector Clasificadorio Nro: 1			CARLOS PAZ	ETAPA N°	
Km Totales del Sector : 250.620			VILLA CURA BROCHERO	1	
Vel.	Dist. Total	Dist. Parcial	Direccion y Ubicacion de la Referencia	Referencia / Informacion	Hora de Carrera HH:MM:SS.CC
40	29.000	0.760		 PRECAUCION TOMAR RUTA 38	00:34:xx.xx
60	32.320	3.320		 VIAS MOLINARI	00:37:xx.xx
60	34.050	1.730		 CONTROL POLCIAL	00:39:xx.xx
60	38.940	4.890		 47	00:44:xx.xx
60	43.460	4.520		 ZONA URBANA DE VALLE HERMOSO	00:48:xx.xx
40	velocidad proxima referencia	XVIº GRAN PREMIO DE LA MONTAÑA 2019			PAG. N° 6

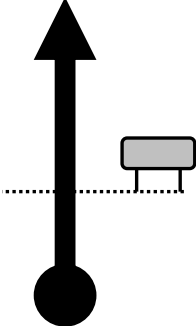

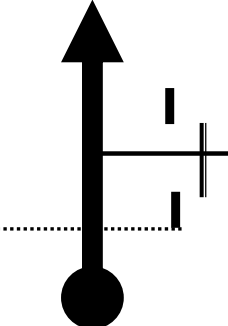
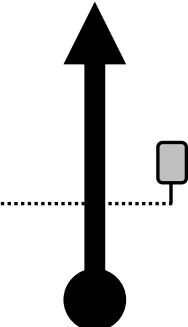

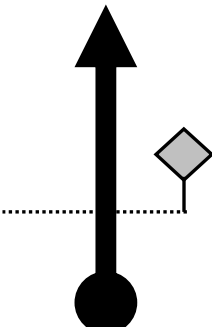

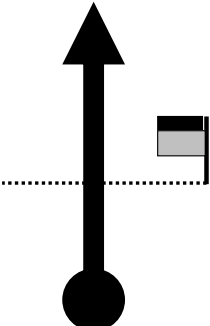
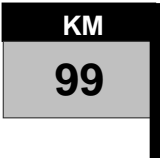
Sector Clasificadorio Nro: 1			CARLOS PAZ	ETAPA N°	
Km Totales del Sector : 250.620			VILLA CURA BROCHERO	1	
Vel.	Dist. Total	Dist. Parcial	Direccion y Ubicacion de la Referencia	Referencia / Informacion	Hora de Carrera HH:MM:SS.CC
40	44.700	1.240		 ● BIENVENIDOS A LA FALDA	00:50:xx.xx
40	45.500	0.800		 ESTACION AXION ZONA URBANA DE LA FALDA	00:51:xx.xx
40	46.500	1.000		 	00:53:xx.xx
40	47.000	0.500		 	00:54:xx.xx
40	47.150	0.150		 ● TERMINAL DE BUS SEGUIR POR RUTA 38	00:54:xx.xx
40	velocidad proxima referencia	XVI° GRAN PREMIO DE LA MONTAÑA 2019			PAG. N° 7

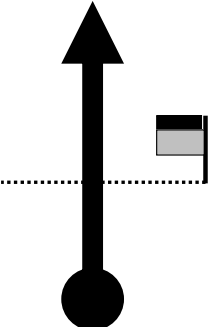

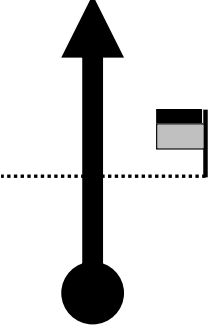
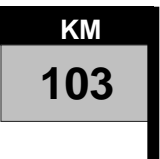
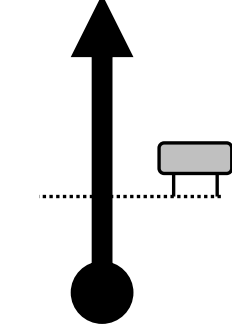

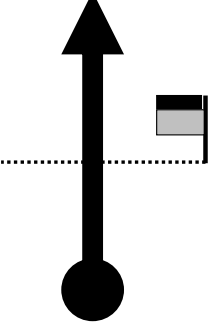
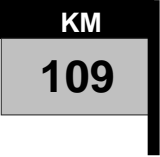
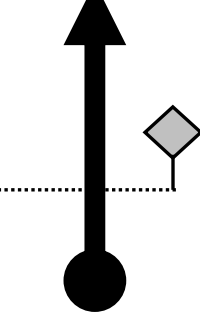

Sector Clasificadorio Nro: 1			CARLOS PAZ	ETAPA N°	
Km Totales del Sector : 250.620			VILLA CURA BROCHERO	1	
Vel.	Dist. Total	Dist. Parcial	Direccion y Ubicacion de la Referencia	Referencia / Informacion	Hora de Carrera HH:MM:SS.CC
40	48.200	1.050		 SEGUIR POR RUTA 38 NO ENTRAR A HUERTA GRANDE	00:55:xx.xx
40	51.530	3.330		 ZONA URBANA	01:00:xx.xx
40	52.250	0.720		 ESTACION YPF	01:01:xx.xx
40	54.880	2.630		 CONTROL POLICIAL	01:05:xx.xx 
40	55.900	1.020			01:07:xx.xx
80	velocidad proxima referencia	XVIº GRAN PREMIO DE LA MONTAÑA 2019		PAG. N° 8	

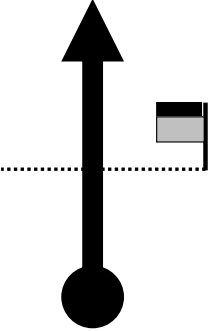
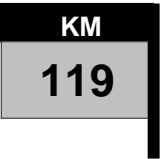
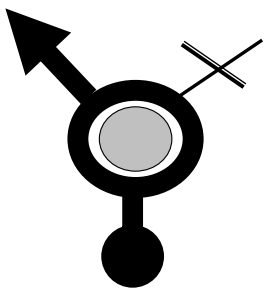

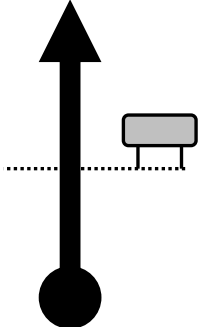

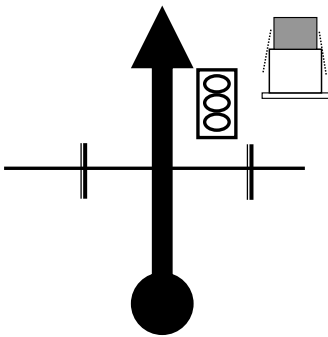

Sector Clasificadorio Nro: 1			CARLOS PAZ	ETAPA N°	
Km Totales del Sector : 250.620			VILLA CURA BROCHERO	1	
Vel.	Dist. Total	Dist. Parcial	Direccion y Ubicacion de la Referencia	Referencia / Informacion	Hora de Carrera HH:MM:SS.CC
80	57.950	2.050		 CRUCE DE LA CUMBRE SEGUIR POR RUTA 38	01:08:xx.xx
40	59.660	1.710		 	01:11:xx.xx
40	61.020 0.000	1.360 0.000		 <u>ZONA CONTROL DE ODOMETRO</u>	01:20:00.00
75	<u>1.128</u>	1.128			01:20:54.16
75	<u>2.783</u>	1.654			01:22:13.56
75	velocidad proxima referencia	XVI° GRAN PREMIO DE LA MONTAÑA 2019		PAG. N° 9	

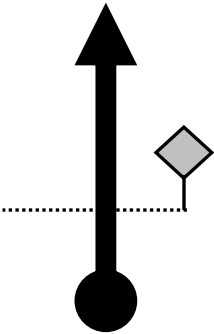

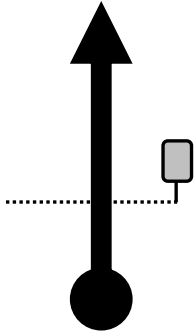

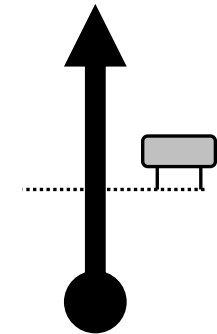
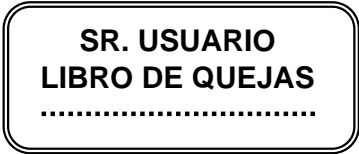
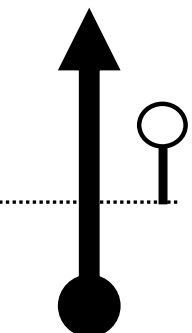

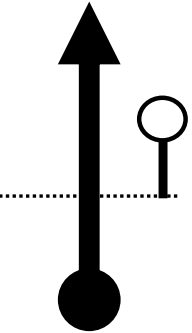

Sector Clasificadorio Nro: 1			CARLOS PAZ	ETAPA N°	
Km Totales del Sector : 250.620			VILLA CURA BROCHERO	1	
Vel.	Dist. Total	Dist. Parcial	Direccion y Ubicacion de la Referencia	Referencia / Informacion	Hora de Carrera HH:MM:SS.CC
75	<u>4.116</u>	1.333		A° CRUZ GRANDE	01:23:17.55
75	<u>5.922</u>	1.807		KM 75	01:24:44.27
60	6.38x	0.45x		CRUCE DE SAN ESTEBAN	01:25:xx.xx
60	<u>7.004</u>	0.624		80 FRENTE KM. 76	01:25:49.18
78	<u>8.363</u>	1.359			01:26:51.89
78	velocidad proxima referencia	XVI° GRAN PREMIO DE LA MONTAÑA 2019			PAG. N° 10

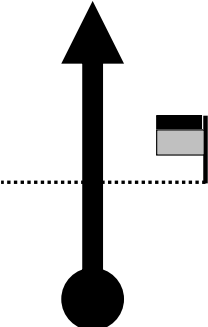
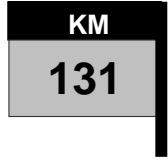
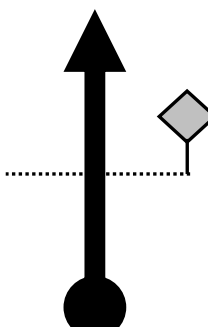

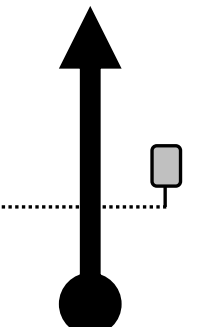

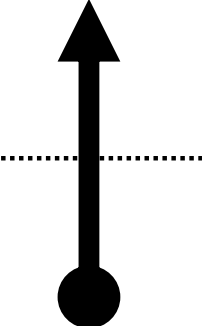

Sector Clasificadorio Nro: 1			CARLOS PAZ	ETAPA N°	
Km Totales del Sector : 250.620			VILLA CURA BROCHERO	1	
Vel.	Dist. Total	Dist. Parcial	Direccion y Ubicacion de la Referencia	Referencia / Informacion	Hora de Carrera HH:MM:SS.CC
78	<u>9.999</u>	1.636			01:28:07.39
78	<u>12.321</u>	2.323		 DESPUES KM. 81 <u>FIN ZONA CONTROL OODMETRO</u>	01:29:54.58
40	13.050	0.729		 ZONA URBANA CAPILLA DEL MONTE	01:31:xx.xx
40	13.870	0.820			01:32:xx.xx
40	14.930	1.060		 FRENTE KM. 84	01:33:xx.xx
80	velocidad proxima referencia	XVIº GRAN PREMIO DE LA MONTAÑA 2019			PAG. N° 11

Sector Clasificadorio Nro: 1			CARLOS PAZ	ETAPA N°	
Km Totales del Sector : 250.620			VILLA CURA BROCHERO	1	
Vel.	Dist. Total	Dist. Parcial	Direccion y Ubicacion de la Referencia	Referencia / Informacion	Hora de Carrera HH:MM:SS.CC
80	23.520	8.590		 CHARBONIER	01:40:xx.xx
60	25.500 0.000	1.980 0.000		1° PALITO EN ENTRADA COMIENZA P.C. N° 1	01:46:00.00
80	1.323	1.323		 CHAPON EN COMIENZO GUARDARRAILL	01:46:59.51
80	3.138	1.816			01:48:21.21
80	4.572	1.434			01:49:25.75
80	velocidad proxima referencia	XVI° GRAN PREMIO DE LA MONTAÑA 2019			PAG. N° 12

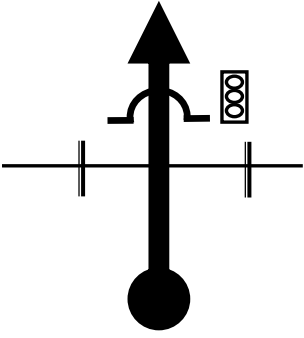


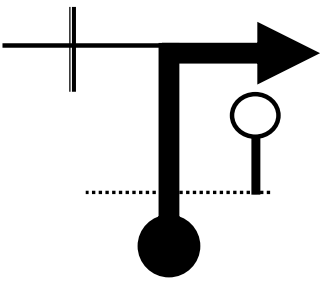

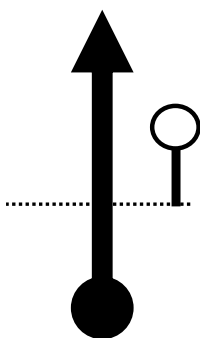

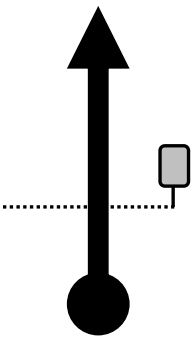

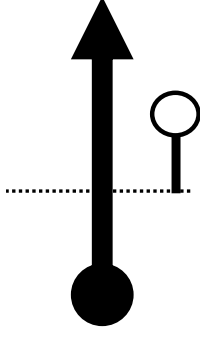

Sector Clasificadorio Nro: 1			CARLOS PAZ	ETAPA N°	
Km Totales del Sector : 250.620			VILLA CURA BROCHERO	1	
Vel.	Dist. Total	Dist. Parcial	Direccion y Ubicacion de la Referencia	Referencia / Informacion	Hora de Carrera HH:MM:SS.CC
80	6.472	1.900			01:50:51.25
80	8.475	2.003		 COMIENZO ZONA DE CONTROL	01:52:21.38
80	9.xxx	0.9xx			01:53:xx.xx
78	14.xxx	5.xxx			01:57:xx.xx
75	17.xxx	2.xxx		 FRENTE KM 112	01:59:xx.xx
75	velocidad proxima referencia	XVI° GRAN PREMIO DE LA MONTAÑA 2019			PAG. N° 13

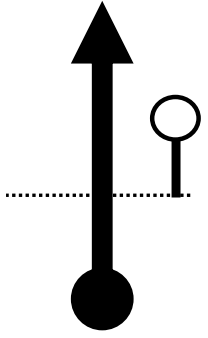

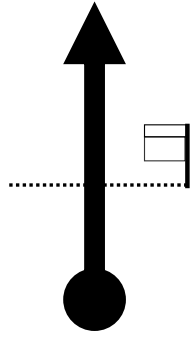
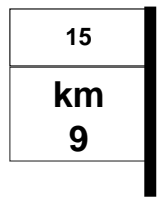
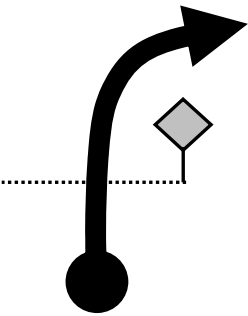

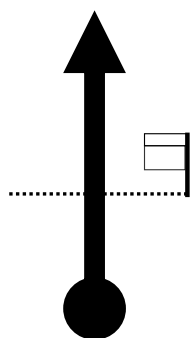
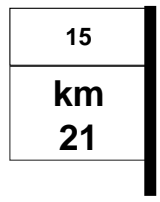
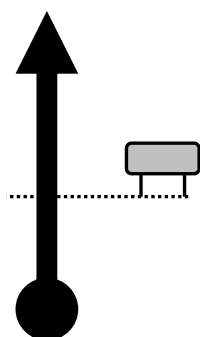


Sector Clasificadorio Nro: 1			CARLOS PAZ	ETAPA N°	
Km Totales del Sector : 250.620			VILLA CURA BROCHERO	1	
Vel.	Dist. Total	Dist. Parcial	Direccion y Ubicacion de la Referencia	Referencia / Informacion	Hora de Carrera HH:MM:SS.CC
75	18.xxx	1.400		CAMBIE LA VELOCIDAD A 80 KM/H. 1.4 Km DESPUES DE LA REFERENCIA ANTERIOR	02:00:xx.xx
80	24.xxx	5.xxx		 FIN ZONA DE CONTROL	02:04:xx.xx
60	25.270	0.7xx		 SEGUIR A VILLA DE SOTO	02:05:xx.xx
60	26.300	1.030			02:06:xx.xx
60	27.500	1.200		 ZONA URBANA DE CRUZ DEL EJE	02:07:xx.xx
40	velocidad proxima referencia	XVI° GRAN PREMIO DE LA MONTAÑA 2019			PAG. N° 14

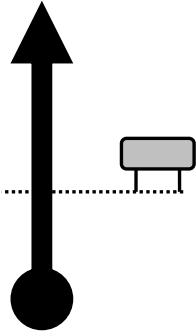

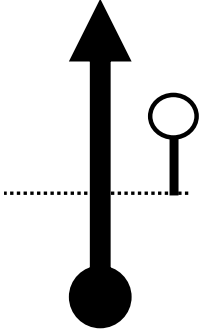

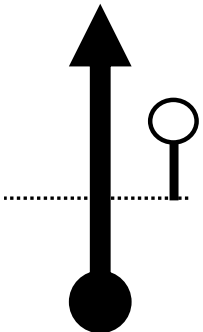

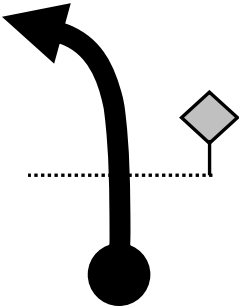

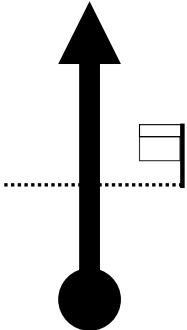
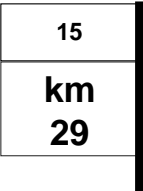
Sector Clasificadorio Nro: 1			CARLOS PAZ	ETAPA N°	
Km Totales del Sector : 250.620			VILLA CURA BROCHERO	1	
Vel.	Dist. Total	Dist. Parcial	Direccion y Ubicacion de la Referencia	Referencia / Informacion	Hora de Carrera HH:MM:SS.CC
40	28.960 0.000	1.460 0.000		 DESPUES KM. 123 COMIENZA P.C. N° 2	02:14:00.00
82	1.137	1.137		 CHAPON A RAYAS	02:14:49.90
82	3.128	1.991		 SR. USUARIO LIBRO DE QUEJAS	02:16:17.32
82	5.258	2.130			02:17:50.85
82	6.386	1.128			02:18:40.35
82	velocidad proxima referencia	XVI° GRAN PREMIO DE LA MONTAÑA 2019		PAG. N° 15	

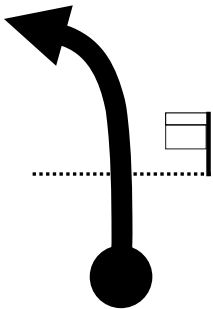
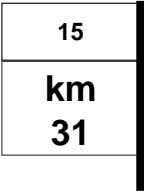
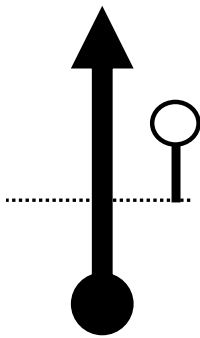

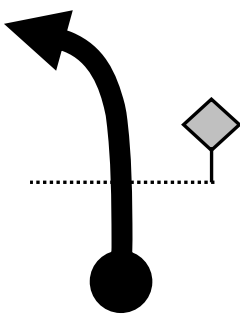

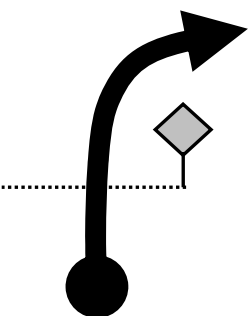

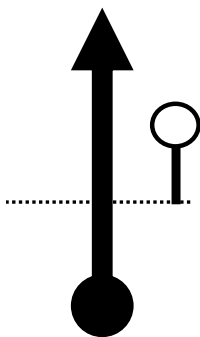

Sector Clasificadorio Nro: 1			CARLOS PAZ	ETAPA N°	
Km Totales del Sector : 250.620			VILLA CURA BROCHERO	1	
Vel.	Dist. Total	Dist. Parcial	Direccion y Ubicacion de la Referencia	Referencia / Informacion	Hora de Carrera HH:MM:SS.CC
82	7.604	1.218		 COMIENZO ZONA DE CONTROL	02:19:33.84
82	8.xxx	0.9xx		 DESPUES KM. 132	02:20:xx.xx
82	9.xxx	1.000	CAMBIE LA VELOCIDAD A 78 KM/H. 1.0 Km DESPUES DE LA REFERENCIA ANTERIOR		02:20:xx.xx
78	14.xxx	4.xxx		 CHAPON A RAYAS DESPUES KM 138 FIN ZONA DE CONTROL	02:24:xx.xx
40	15.200	0.6xx		 CONTROL POLICIAL	02:25:xx.xx
40	velocidad proxima referencia	XVI° GRAN PREMIO DE LA MONTAÑA 2019			PAG. N° 16

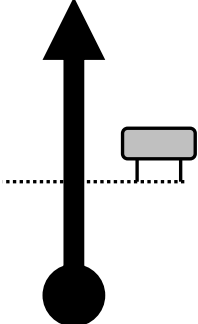


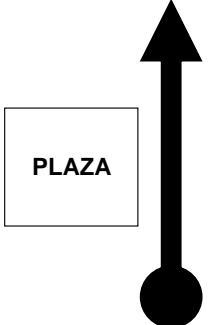

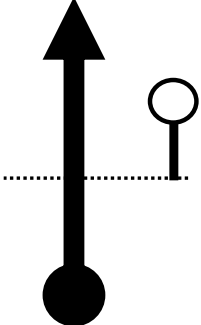

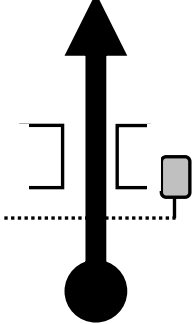

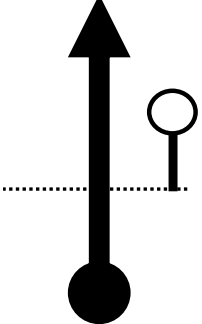

Sector Clasificadorio Nro: 1			CARLOS PAZ	ETAPA N°	
Km Totales del Sector : 250.620			VILLA CURA BROCHERO	1	
Vel.	Dist. Total	Dist. Parcial	Direccion y Ubicacion de la Referencia	Referencia / Informacion	Hora de Carrera HH:MM:SS.CC
40	15.370	0.170			02:26:xx.xx
80	19.190	3.820			02:28:xx.xx
80	20.880	1.690			02:30:xx.xx
			ZONA URBANA		
40	NEUTRALIZA 15 MINUTOS HASTA LA LARGADA DEL P.C. N° 3				
40	22.350	1.470			02:32:xx.xx
40	velocidad proxima referencia	XVI° GRAN PREMIO DE LA MONTAÑA 2019			PAG. N° 17

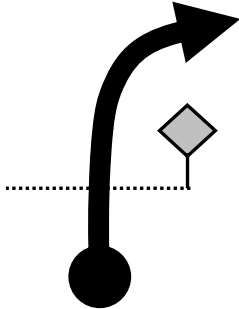

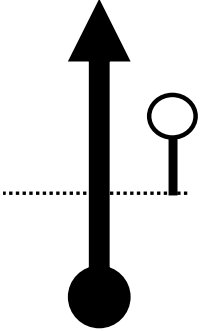

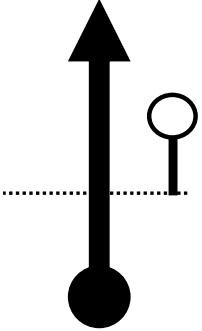

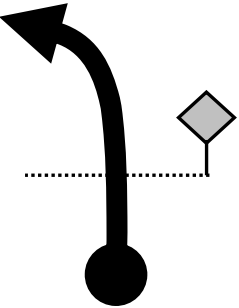

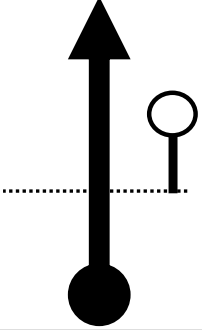

Sector Clasificadorio Nro: 1			CARLOS PAZ	ETAPA N°	
Km Totales del Sector : 250.620			VILLA CURA BROCHERO	1	
Vel.	Dist. Total	Dist. Parcial	Direccion y Ubicacion de la Referencia	Referencia / Informacion	Hora de Carrera HH:MM:SS.CC
40	22.800	0.450		  SEGUIR A MINA CLAVERO POR AV. MORENO ZONA DE LOMADAS	02:33:xx.xx
40	23.640	0.840		 TOMAR A LA DERECHA POR RUTA 15	02:34:xx.xx
40	25.200 0.000	1.560 0.000		 COMIENZA P.C. N° 3	02:52:00.00
72	1.388	1.388		 CHAPON A RAYAS	02:53:09.37
72	2.682	1.295		 REVES IND. REDONDO	02:54:14.12
72	velocidad proxima referencia	XVI° GRAN PREMIO DE LA MONTAÑA 2019		PAG. N° 18	

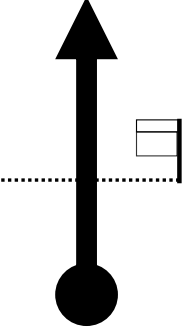
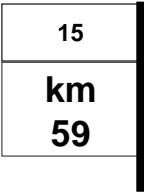
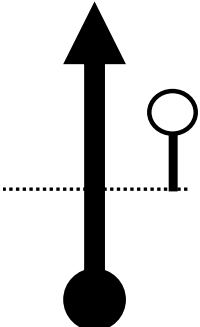

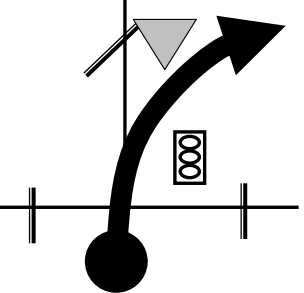

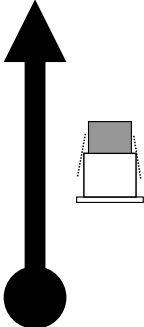
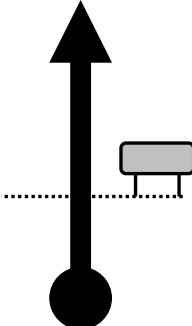


Sector Clasificadorio Nro: 1			CARLOS PAZ	ETAPA N°	
Km Totales del Sector : 250.620			VILLA CURA BROCHERO	1	
Vel.	Dist. Total	Dist. Parcial	Direccion y Ubicacion de la Referencia	Referencia / Informacion	Hora de Carrera HH:MM:SS.CC
72	4.361	1.679		 ANTES KM 8	02:55:38.05
72	5.533	1.172			02:56:36.65
72	7.475	1.942		 COMIENZO ZONA DE CONTROL	02:58:13.75
72	17.xxx	10.xxx		 FIN ZONA DE CONTROL	03:06:xx.xx
40	18.930	1.4xx		  ZONA URBANA	03:08:xx.xx
40	velocidad proxima referencia	XVIº GRAN PREMIO DE LA MONTAÑA 2019			PAG. N° 19

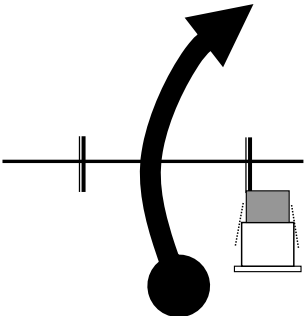

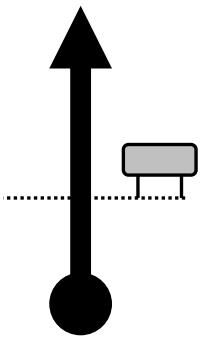

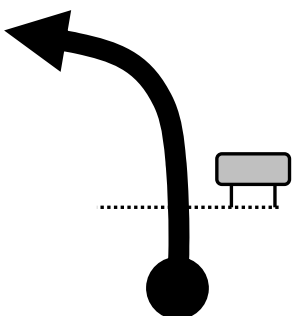
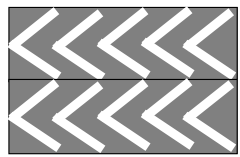
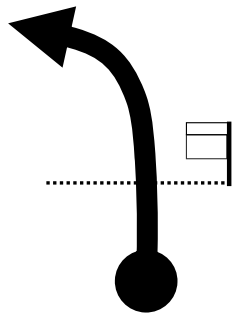
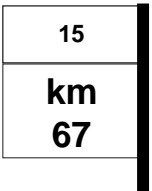
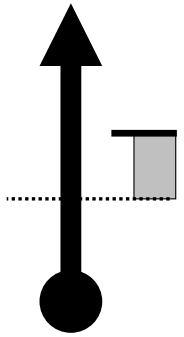
Sector Clasificadorio Nro: 1			CARLOS PAZ	ETAPA N°	
Km Totales del Sector : 250.620			VILLA CURA BROCHERO	1	
Vel.	Dist. Total	Dist. Parcial	Direccion y Ubicacion de la Referencia	Referencia / Informacion	Hora de Carrera HH:MM:SS.CC
40	19.850 0.000	0.920 0.000		 COMIENZA P.C. N° 4	03:14:00.00
74	1.147	1.147		 DESPUES KM. 24	03:14:55.79
74	2.770	1.623			03:16:14.74
74	3.659	0.889			03:16:57.99
74	5.628	1.969			03:18:33.79
74	velocidad proxima referencia	XVI° GRAN PREMIO DE LA MONTAÑA 2019			PAG. N° 20

Sector Clasificadorio Nro: 1			CARLOS PAZ	ETAPA N°	
Km Totales del Sector : 250.620			VILLA CURA BROCHERO	1	
Vel.	Dist. Total	Dist. Parcial	Direccion y Ubicacion de la Referencia	Referencia / Informacion	Hora de Carrera HH:MM:SS.CC
74	7.623	1.995		 COMIENZO ZONA DE CONTROL	03:20:10.86
74	9.xxx	1.7xx			03:21:xx.xx
72	11.xxx	2.xxx			03:23:xx.xx
75	14.xxx	2.xxx		 CURVA CERRADA	03:25:xx.xx
72	16.xxx	2.xxx		 DESPUES KM 40 FIN ZONA DE CONTROL	03:27:xx.xx
40	velocidad proxima referencia	XVIº GRAN PREMIO DE LA MONTAÑA 2019		PAG. N° 21	

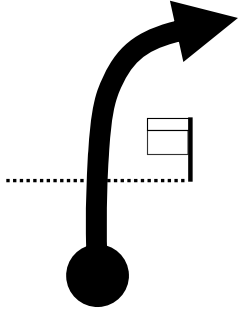
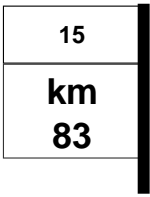
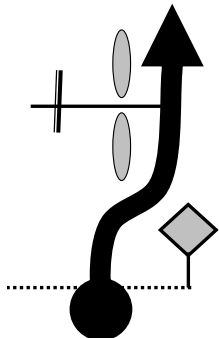

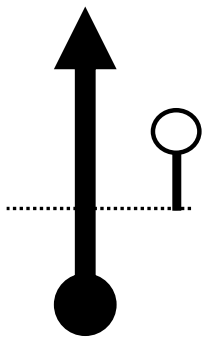

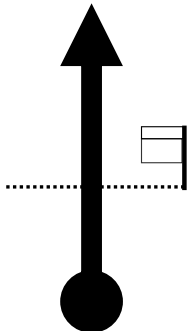
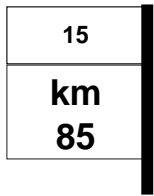
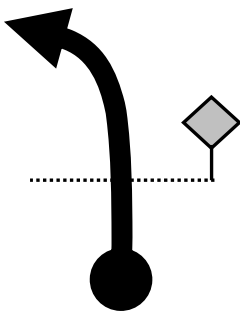

Sector Clasificadorio Nro: 1			CARLOS PAZ	ETAPA N°	
Km Totales del Sector : 250.620			VILLA CURA BROCHERO	1	
Vel.	Dist. Total	Dist. Parcial	Direccion y Ubicacion de la Referencia	Referencia / Informacion	Hora de Carrera HH:MM:SS.CC
40	17.290	0.3xx		  ZONA URBANA	03:28:xx.xx
40	18.450	1.160			03:30:xx.xx
40	19.770 0.000	1.320 0.000		 OBLIGACION LUZ BAJA DESPUES KM 43 COMIENZA P.C. N° 5	03:36:00.00
75	0.998	0.998		 CHAPON EN BARANDA DE PUENTE	03:36:47.89
75	2.293	1.295			03:37:50.04
75	velocidad proxima referencia	XVI° GRAN PREMIO DE LA MONTAÑA 2019			PAG. N° 22

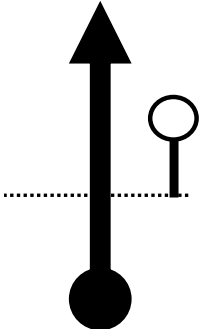

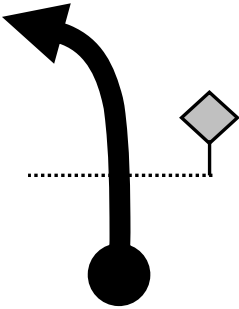

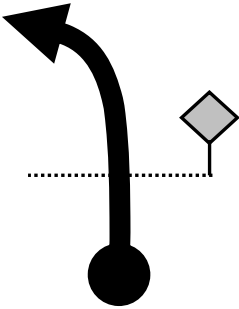

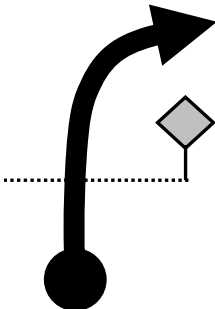

Sector Clasificadorio Nro: 1			CARLOS PAZ	ETAPA N°	
Km Totales del Sector : 250.620			VILLA CURA BROCHERO	1	
Vel.	Dist. Total	Dist. Parcial	Direccion y Ubicacion de la Referencia	Referencia / Informacion	Hora de Carrera HH:MM:SS.CC
75	4.106	1.814			03:39:17.10
75	6.210	2.104		 REVES IND. REDONDO	03:40:58.10
75	8.041	1.830		 COMIENZO ZONA DE CONTROL	03:42:25.95
75	10.xxx	2.xxx		 ANTES KM 54	03:44:xx.xx
78	12.xxx	1.9xx		 ANTES KIM 56	03:46:xx.xx
74	velocidad proxima referencia	XVIº GRAN PREMIO DE LA MONTAÑA 2019			PAG. N° 23

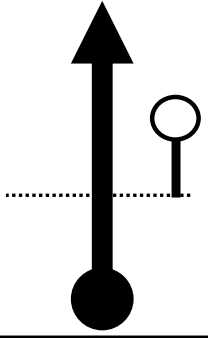

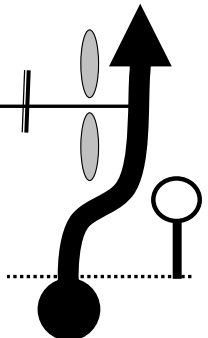



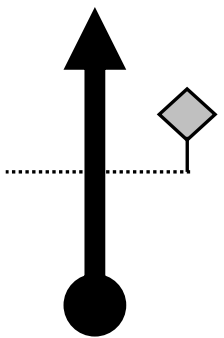

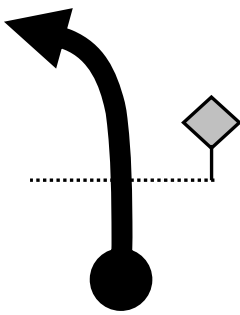

Sector Clasificadorio Nro: 1			CARLOS PAZ	ETAPA N°	
Km Totales del Sector : 250.620			VILLA CURA BROCHERO	1	
Vel.	Dist. Total	Dist. Parcial	Direccion y Ubicacion de la Referencia	Referencia / Informacion	Hora de Carrera HH:MM:SS.CC
74	15.xxx	3.xxx			03:48:xx.xx
72	17.xxx	1.4xx		 ZONA URBANA DE SALSACATE FIN ZONA DE CONTROL	03:49:xx.xx
40	17.700	0.4xx		 PLAZA DE SALSACATE	03:50:xx.xx
40	18.500	0.800		ESTACION SERVICIO	03:51:xx.xx
80	20.800	2.300		  ZONA URBANA	03:53:xx.xx
40	velocidad proxima referencia	XVIº GRAN PREMIO DE LA MONTAÑA 2019			PAG. N° 24

Sector Clasificadorio Nro: 1			CARLOS PAZ	ETAPA N°	
Km Totales del Sector : 250.620			VILLA CURA BROCHERO	1	
Vel.	Dist. Total	Dist. Parcial	Direccion y Ubicacion de la Referencia	Referencia / Informacion	Hora de Carrera HH:MM:SS.CC
40	21.300	0.500		 CRUCE DE RUTAS	03:54:xx.xx
40	21.560 0.000	0.260 0.000		 COMIENZA P.C. N° 6	03:59:00.00
81	1.173	1.173		 1º CARTEL CON FLECHAS	03:59:52.13
81	2.187	1.014			04:00:37.20
81	3.643	1.456		PRINCIPIO REFUGIO DE BUS	04:01:41.90
81	velocidad proxima referencia	XVIº GRAN PREMIO DE LA MONTAÑA 2019			PAG. N° 25

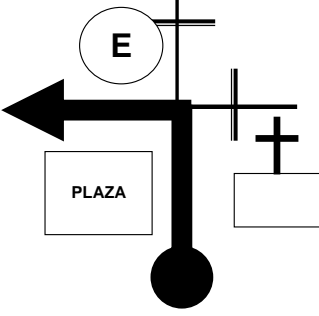

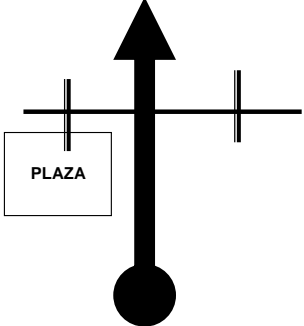
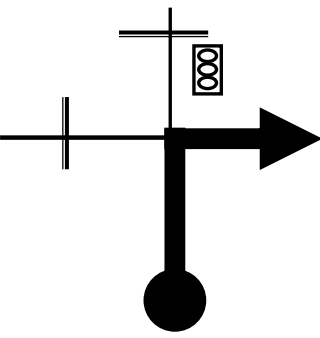


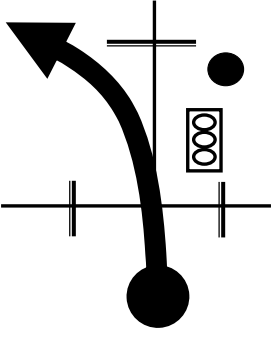
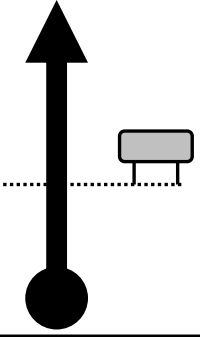


Sector Clasificadorio Nro: 1			CARLOS PAZ	ETAPA N°	
Km Totales del Sector : 250.620			VILLA CURA BROCHERO	1	
Vel.	Dist. Total	Dist. Parcial	Direccion y Ubicacion de la Referencia	Referencia / Informacion	Hora de Carrera HH:MM:SS.CC
81	5.042	1.399			04:02:44.09
81	7.624	2.582			04:04:38.85
				COMIENZO ZONA DE CONTROL	
81	9.xxx	1.9xx			04:06:xx.xx
80	12.xxx	2.xxx			04:08:xx.xx
78	15.xxx	2.xxx			04:10:xx.xx
81	velocidad proxima referencia	XVIº GRAN PREMIO DE LA MONTAÑA 2019			PAG. N° 26

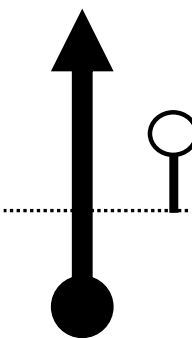

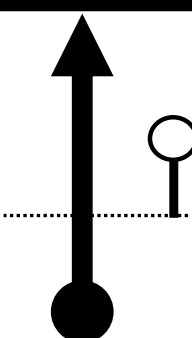

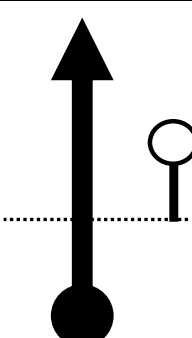

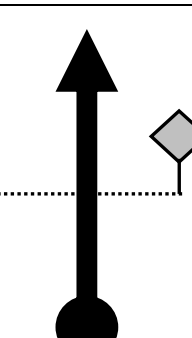

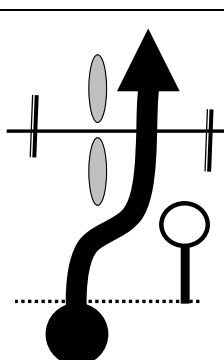


Sector Clasificadorio Nro: 1			CARLOS PAZ	ETAPA N°	
Km Totales del Sector : 250.620			VILLA CURA BROCHERO	1	
Vel.	Dist. Total	Dist. Parcial	Direccion y Ubicacion de la Referencia	Referencia / Informacion	Hora de Carrera HH:MM:SS.CC
81	18.xxx	2.xxx		 FIN ZONA DE CONTROL	04:12:xx.xx
40	18.440	0.2xx		 CRUCE DE AMBUL	04:13:xx.xx
40	18.860 0.000	0.420 0.000		 COMIENZA P.C. N° 7	04:18:00.00
83	1.266	1.266			04:18:54.91
83	2.932	1.666			04:20:07.17
83	velocidad proxima referencia	XVI° GRAN PREMIO DE LA MONTAÑA 2019			PAG. N° 27


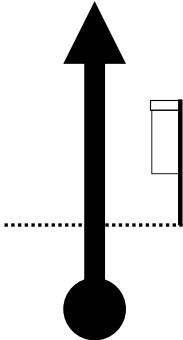
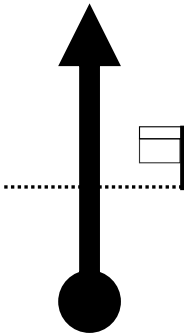
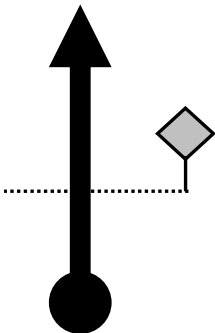

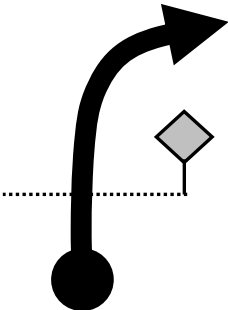
Sector Clasificadorio Nro: 1			CARLOS PAZ	ETAPA N°	
Km Totales del Sector : 250.620			VILLA CURA BROCHERO	1	
Vel.	Dist. Total	Dist. Parcial	Direccion y Ubicacion de la Referencia	Referencia / Informacion	Hora de Carrera HH:MM:SS.CC
83	4.658	1.727		 DESPUES KM. 88	04:21:22.05
83	5.900	1.241			04:22:15.89
83	7.611	1.711		 DESPUES KM.91 COMIENZO ZONA DE CONTROL	04:23:30.11
83	10.xxx	2.xxx			04:25:xx.xx
83	11.xxx	1.000	CAMBIE LA VELOCIDAD A 81 KM/H. 1.0 Km DESPUES DE LA REFERENCIA ANTERIOR		04:26:xx.xx
81	velocidad proxima referencia	XVIº GRAN PREMIO DE LA MONTAÑA 2019			PAG. N° 28

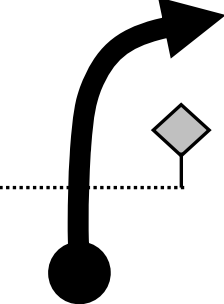

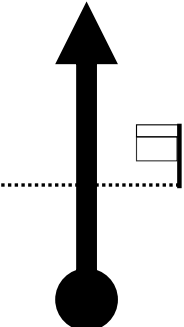

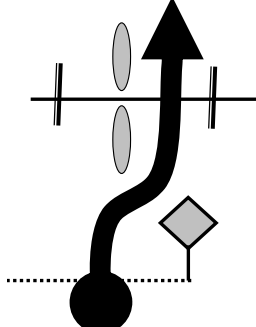

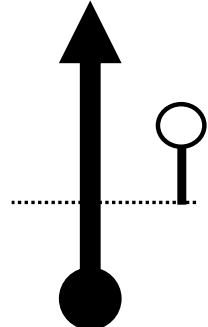

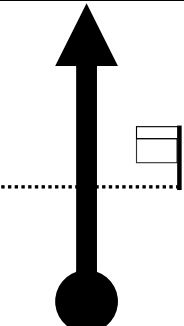
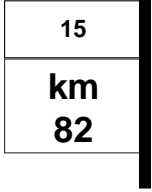
Sector Clasificadorio Nro: 1			CARLOS PAZ	ETAPA N°	
Km Totales del Sector : 250.620			VILLA CURA BROCHERO	1	
Vel.	Dist. Total	Dist. Parcial	Direccion y Ubicacion de la Referencia	Referencia / Informacion	Hora de Carrera HH:MM:SS.CC
81	16.xxx	4.xxx		 POCO ANTES KM 100	04:29:xx.xx
78	16.xxx	0.7xx		  CRUCE DE PANAHOLMA	04:30:xx.xx
ATENCION EN LA REFERENCIA ANTERIOR BAJE A 60 KM/H. Y LUEGO RECUPERE PARA PASAR EL CRUCE DE PANAHOLMA <u>PROXIMOS 1 KM. NO HAY CONTROLES</u>					
78	19.xxx	2.xxx			04:31:xx.xx
82	22.xxx	3.xxx		 DESPUES KM 105	04:34:xx.xx
72	velocidad proxima referencia	XVI° GRAN PREMIO DE LA MONTAÑA 2019			PAG. N° 29

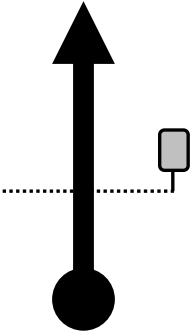

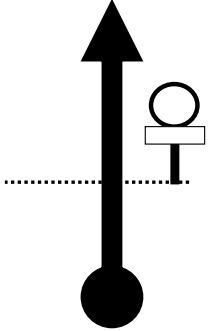

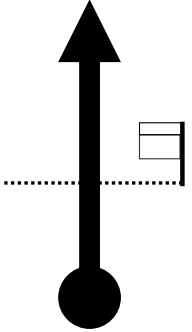
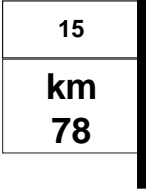
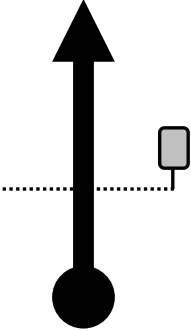

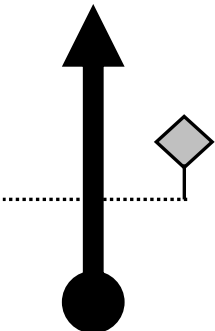

Sector Clasificadorio Nro: 1			CARLOS PAZ	ETAPA N°	
Km Totales del Sector : 250.620			VILLA CURA BROCHERO	1	
Vel.	Dist. Total	Dist. Parcial	Direccion y Ubicacion de la Referencia	Referencia / Informacion	Hora de Carrera HH:MM:SS.CC
72	23.xxx	1.6xx		 SIGUE CAMINO SINUOSO FIN ZONA DE CONTROL	04:35:xx.xx
60	27.250	3.5xx		 ZONA URBANA	04:39:xx.xx
40	28.710	1.460		● CORDIEZ	04:41:xx.xx
40	29.300	0.590		 POR AV. BELGRANO	04:42:xx.xx
40	29.600	0.300		ESTACIONARSE FRENTE A LA IGLESIA DE CURA BROCHERO <u>NEUTRALIZA 1 HORA</u>	04:42:xx.xx
40	velocidad proxima referencia	XVIº GRAN PREMIO DE LA MONTAÑA 2019			PAG. N° 30

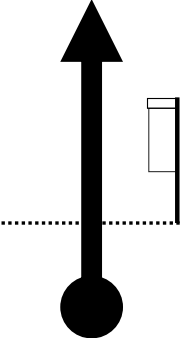

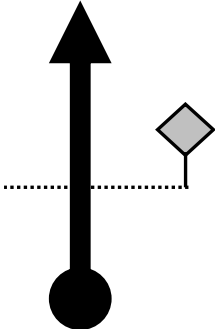

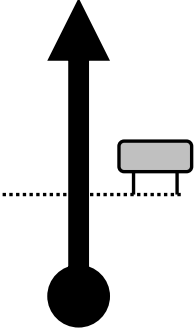


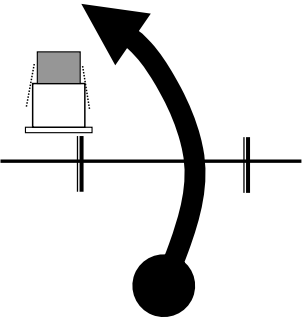

Sector Clasificadorio Nro: 1			CARLOS PAZ	ETAPA N°	
Km Totales del Sector : 250.620			VILLA CURA BROCHERO	1	
Vel.	Dist. Total	Dist. Parcial	Direccion y Ubicacion de la Referencia	Referencia / Informacion	Hora de Carrera HH:MM:SS.CC
40	29.700	0.100		 TOMAR CALLE RIVADAVIA	04:42:xx.xx
40	29.900	0.200		ESQUINA DE RIVADAVIA Y MORENO <u>LUEGO DEL ALMUERZO</u>	05:43:xx.xx
40	30.150	0.250		  TOMAR RUTA 15 A LA DERECHA	05:43:xx.xx
40	30.550	0.400		● CORDIEZ SEGUIR POR RUTA 15	05:44:xx.xx
40	32.070	1.520		 SIGUE CAMINO SINUOSO	05:46:xx.xx 
60	velocidad proxima referencia	XVI° GRAN PREMIO DE LA MONTAÑA 2019			PAG. N° 31

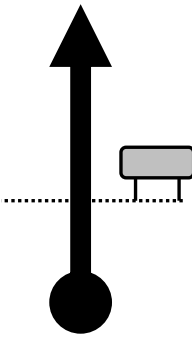




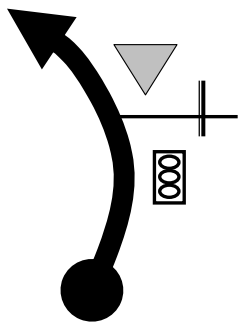

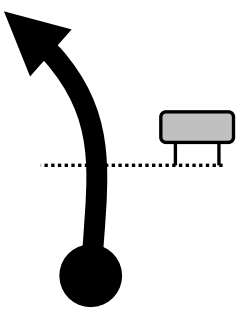

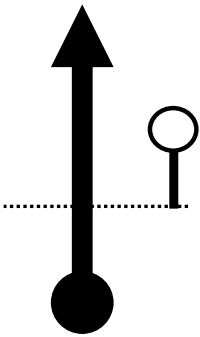

Sector Clasificadorio Nro: 2			VILLA CURA BROCHERO	ETAPA N°	
Km Totales del Sector : 192.150			LA CUMBRE	1	
Vel.	Dist. Total	Dist. Parcial	Direccion y Ubicacion de la Referencia	Referencia / Informacion	Hora de Carrera HH:MM:SS.CC
60	36.700 0.000	4.630 0.000		 REVES IND. REDONDO CON MARCA "L" COMIENZA P.C. N° 8	05:52:00.00
81	0.929	0.929			05:52:41.30
81	2.029	1.100			05:53:30.16
81	3.245	1.217			05:54:24.23
81	4.808	1.563		  CRUCE DE PANAHOLMA	05:55:33.68
81	velocidad proxima referencia	XVI° GRAN PREMIO DE LA MONTAÑA 2019			PAG. N° 32

Sector Clasificadorio Nro: 2			VILLA CURA BROCHERO	ETAPA N°					
Km Totales del Sector : 192.150			LA CUMBRE	1					
Vel.	Dist. Total	Dist. Parcial	Direccion y Ubicacion de la Referencia	Referencia / Informacion	Hora de Carrera HH:MM:SS.CC				
<p>ATENCION</p> <p>EN LA REFERENCIA ANTERIOR</p> <p>BAJE A 60 KM/H. Y LUEGO RECUPERE</p> <p>PARA PASAR EL CRUCE DE PANAHOLMA</p> 									
81	6.393	1.586		<table border="1"> <tr><td>15</td></tr> <tr><td>km</td></tr> <tr><td>100</td></tr> <tr><td>DPV</td></tr> </table>	15	km	100	DPV	05:56:44.15
15									
km									
100									
DPV									
81	8.395	2.002		<table border="1"> <tr><td>15</td></tr> <tr><td>km</td></tr> <tr><td>98</td></tr> </table> <p>COMIENZA ZONA DE CONTROL</p>	15	km	98	05:58:13.12	
15									
km									
98									
81	13.xxx	4.xxx			06:01:xx.xx				
82	16.xxx	3.xxx		 DESPUES KM 90	06:04:xx.xx				
80	velocidad proxima referencia	XVI° GRAN PREMIO DE LA MONTAÑA 2019			PAG. N° 33				

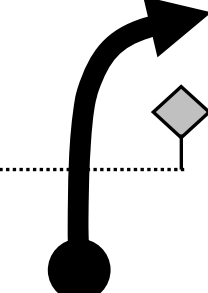

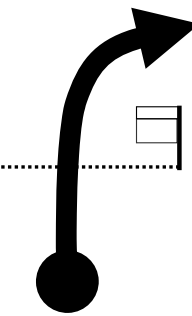
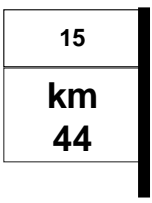
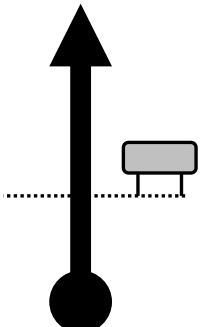


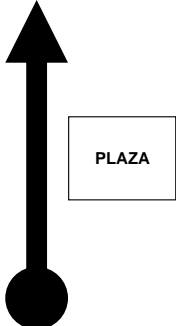
Sector Clasificadorio Nro: 2			VILLA CURA BROCHERO		ETAPA N°
Km Totales del Sector : 192.150			LA CUMBRE		1
Vel.	Dist. Total	Dist. Parcial	Direccion y Ubicacion de la Referencia	Referencia / Informacion	Hora de Carrera HH:MM:SS.CC
80	19.xxx	2.xxx			06:06:xx.xx
83	22.xxx	2.xxx		 FIN ZONA DE CONTROL	06:08:xx.xx
40	22.930	0.5xx		 CRUCE DE AMBUL	06:09:xx.xx
40	<u>23.290</u> 0.000	<u>0.360</u> 0.000		 COMIENZA P.C. N° 9	06:14:00.00
84	1.029	1.029			06:14:44.10
84	velocidad proxima referencia	XVI° GRAN PREMIO DE LA MONTAÑA 2019			PAG. N° 34

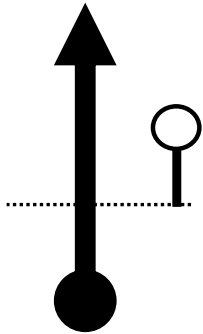

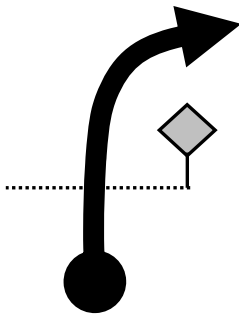

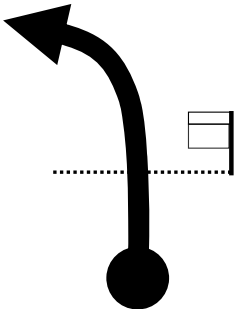
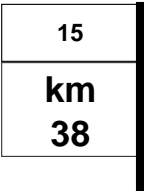
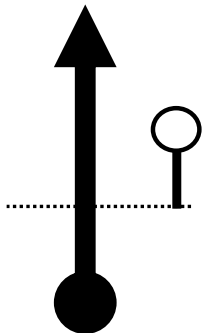

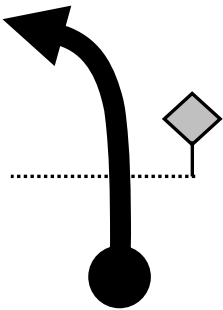

Sector Clasificadorio Nro: 2			VILLA CURA BROCHERO	ETAPA N°	
Km Totales del Sector : 192.150			LA CUMBRE	1	
Vel.	Dist. Total	Dist. Parcial	Direccion y Ubicacion de la Referencia	Referencia / Informacion	Hora de Carrera HH:MM:SS.CC
84	2.649	1.621		 CHAPON A RAYAS	06:15:53.55
84	4.015	1.365			06:16:52.05
84	5.047	1.033			06:17:36.31
84	7.400	2.352		 CHAPON A RAYAS COMIENZO ZONA DE CONTROL	06:19:17.13
84	8.xxx	0.9xx			06:19:xx.xx
84	velocidad proxima referencia	XVI° GRAN PREMIO DE LA MONTAÑA 2019			PAG. N° 35


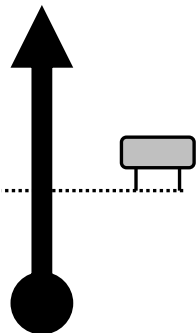

Sector Clasificadorio Nro: 2			VILLA CURA BROCHERO	ETAPA N°	
Km Totales del Sector : 192.150			LA CUMBRE	1	
Vel.	Dist. Total	Dist. Parcial	Direccion y Ubicacion de la Referencia	Referencia / Informacion	Hora de Carrera HH:MM:SS.CC
84	9.xxx	0.800	CAMBIE LA VELOCIDAD A 83 KM/H. 0.8 Km DESPUES DE LA REFERENCIA ANTERIOR		06:20:xx.xx
83	13.xxx	3.xxx			06:23:xx.xx
84	15.xxx	2.xxx			06:25:xx.xx
78	18.xxx	2.xxx		 ZONA URBANA FIN ZONA DE CONTROL	 06:27:xx.xx
60	18.400	0.2xx		 CRUCE DE RUTAS	06:27:xx.xx
60	velocidad proxima referencia	XVI° GRAN PREMIO DE LA MONTAÑA 2019			PAG. N° 36

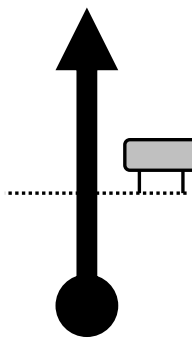


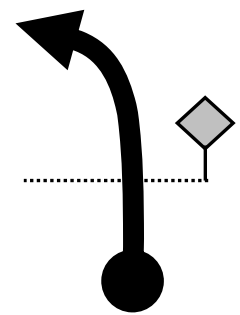

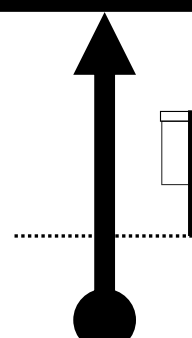
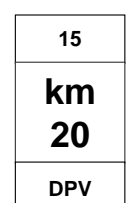
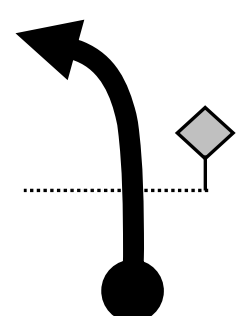

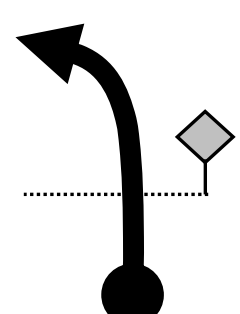

Sector Clasificadorio Nro: 2			VILLA CURA BROCHERO	ETAPA N°	
Km Totales del Sector : 192.150			LA CUMBRE	1	
Vel.	Dist. Total	Dist. Parcial	Direccion y Ubicacion de la Referencia	Referencia / Informacion	Hora de Carrera HH:MM:SS.CC
60	20.430	2.030		  ZONA URBANA	06:29:xx.xx
40	21.000	0.570		 SEGUIR POR RUTA 15	06:30:xx.xx
40	21.750	0.750		 PLAZA DE SALSACATE	06:31:xx.xx
40	$\frac{22.580}{0.000}$	$\frac{0.830}{0.000}$		 COMIENZA P.C. N° 10	06:37:00.00
76	0.995	0.995			06:37:47.12
76	velocidad proxima referencia	XVI° GRAN PREMIO DE LA MONTAÑA 2019			PAG. N° 37

Sector Clasificadorio Nro: 2			VILLA CURA BROCHERO	ETAPA N°	
Km Totales del Sector : 192.150			LA CUMBRE	1	
Vel.	Dist. Total	Dist. Parcial	Direccion y Ubicacion de la Referencia	Referencia / Informacion	Hora de Carrera HH:MM:SS.CC
76	2.411	1.416			06:38:54.20
76	3.442	1.031			06:39:43.05
76	4.984	1.542			06:40:56.08
76	7.748	2.764			06:43:07.00
76	10.xxx	2.xxx			06:45:xx.xx
76	velocidad proxima referencia	XVIº GRAN PREMIO DE LA MONTAÑA 2019			PAG. N° 38

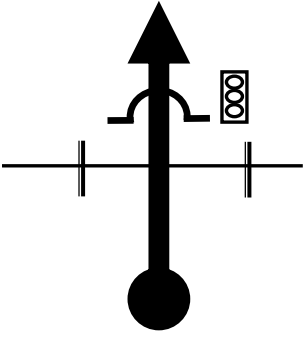

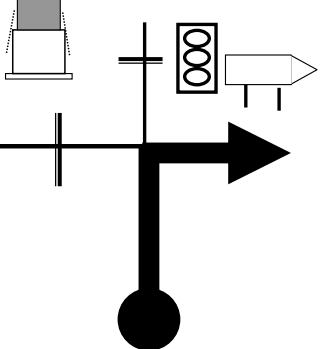

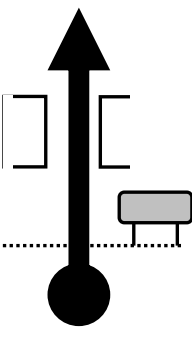
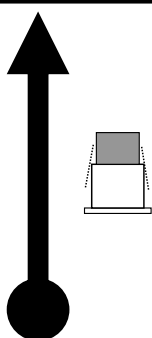
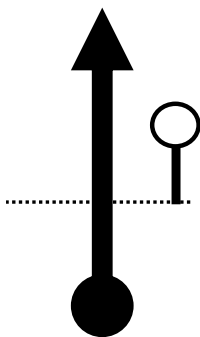

Sector Clasificadorio Nro: 2			VILLA CURA BROCHERO	ETAPA N°	
Km Totales del Sector : 192.150			LA CUMBRE	1	
Vel.	Dist. Total	Dist. Parcial	Direccion y Ubicacion de la Referencia	Referencia / Informacion	Hora de Carrera HH:MM:SS.CC
76	10.xxx	0.500	CAMBIE LA VELOCIDAD A 75 KM/H. 0.5 Km DESPUES DE LA REFERENCIA ANTERIOR		06:45:xx.xx
75	13.xxx	2.xxx			06:47:xx.xx
78	16.xxx	3.xxx		 FIN ZONA DE CONTROL	06:49:xx.xx
78	17.270	0.9xx		 ZONA URBANA	 06:50:xx.xx
40	18.500	1.230		PLAZA SAN CARLOS MINAS	06:52:xx.xx
40	velocidad proxima referencia	XVI° GRAN PREMIO DE LA MONTAÑA 2019			PAG. N° 39

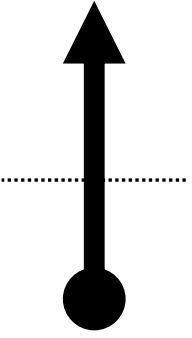

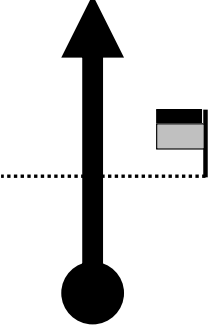
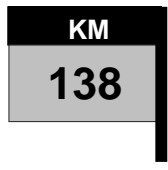
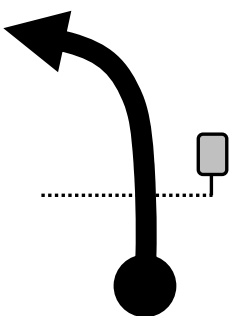
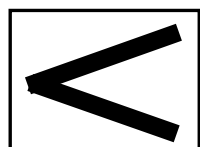
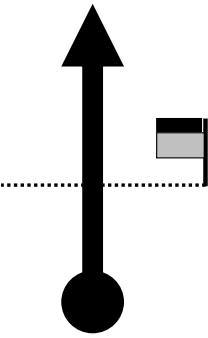
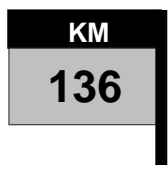
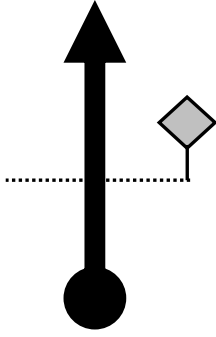

Sector Clasificadorio Nro: 2			VILLA CURA BROCHERO	ETAPA N°	
Km Totales del Sector : 192.150			LA CUMBRE	1	
Vel.	Dist. Total	Dist. Parcial	Direccion y Ubicacion de la Referencia	Referencia / Informacion	Hora de Carrera HH:MM:SS.CC
40	19.990 0.000	1.490 0.000		 FRENTE A CEMENTERIO COMIENZA P.C. N° 11	06:58:00.00
71	1.135	1.135			06:58:57.55
71	2.349	1.214			06:59:59.10
71	3.981	1.632			07:01:21.84
71	5.715	1.734			07:02:49.76
71	velocidad proxima referencia	XVIº GRAN PREMIO DE LA MONTAÑA 2019			PAG. N° 40

Sector Clasificadorio Nro: 2			VILLA CURA BROCHERO		ETAPA N°
Km Totales del Sector : 192.150			LA CUMBRE		1
Vel.	Dist. Total	Dist. Parcial	Direccion y Ubicacion de la Referencia	Referencia / Informacion	Hora de Carrera HH:MM:SS.CC
71	7.958	2.244		 COMIENZO ZONA DE CONTROL	07:04:43.52
71	9.xxx	1.7xx			07:06:xx.xx
73	11.xxx	1.8xx			07:07:xx.xx
73	13.xxx	1.500	CAMBIE LA VELOCIDAD A 72 KM/H. 1.5 Km DESPUES DE LA REFERENCIA ANTERIOR		07:08:xx.xx
72	16.xxx	3.xxx		 ZONA URBANA FIN ZONA DE CONTROL	 07:12:xx.xx
40	velocidad proxima referencia	XVIº GRAN PREMIO DE LA MONTAÑA 2019			PAG. N° 41

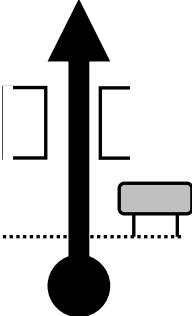

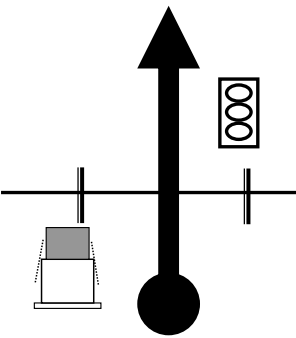

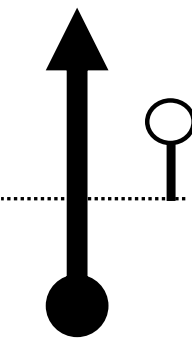

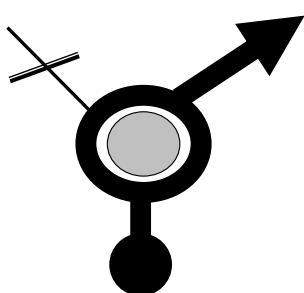


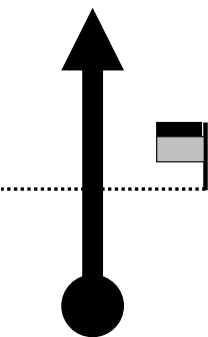
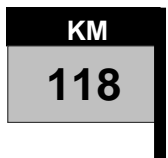
Sector Clasificadorio Nro: 2			VILLA CURA BROCHERO	ETAPA N°	
Km Totales del Sector : 192.150			LA CUMBRE	1	
Vel.	Dist. Total	Dist. Parcial	Direccion y Ubicacion de la Referencia	Referencia / Informacion	Hora de Carrera HH:MM:SS.CC
40	17.800	0.8xx		 CAMINO SINUOSO	07:13:xx.xx 
60	19.170 0.000	1.370 0.000		 ANTES KM. 21 COMIENZA P.C. N° 12	07:19:00.00
72	1.107	1.107			07:19:55.34
72	2.477	1.371			07:21:03.87
72	3.459	0.982			07:21:52.95
72	velocidad proxima referencia	XVI° GRAN PREMIO DE LA MONTAÑA 2019			PAG. N° 42

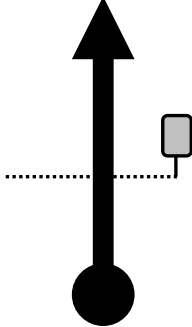

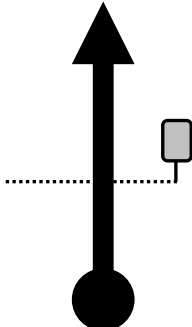
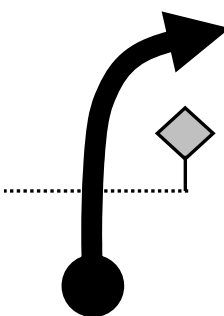

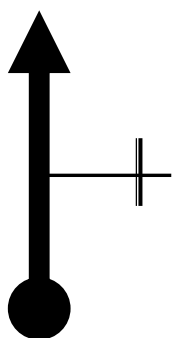


Sector Clasificadorio Nro: 2			VILLA CURA BROCHERO	ETAPA N°	
Km Totales del Sector : 192.150			LA CUMBRE	1	
Vel.	Dist. Total	Dist. Parcial	Direccion y Ubicacion de la Referencia	Referencia / Informacion	Hora de Carrera HH:MM:SS.CC
72	5.163	1.704			07:23:18.14
72	8.303	3.140		 REVES IND. REDONDO CON CINTA ROJA COMIENZO ZONA DE CONTROL	07:25:55.14
72	10.xxx	2.xxx			07:27:xx.xx
71	17.xxx	6.xxx		 FIN ZONA DE CONTROL	07:33:xx.xx
71	19.060	1.9xx		 POR AV. MORENO LOMADAS	07:34:xx.xx
40	velocidad proxima referencia	XVIº GRAN PREMIO DE LA MONTAÑA 2019			PAG. N° 43

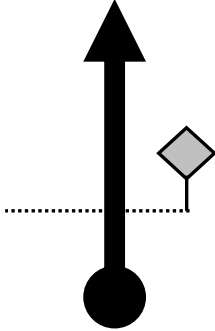

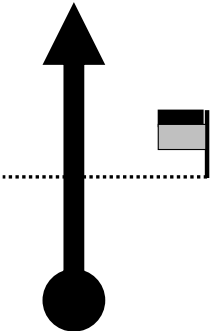
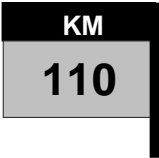
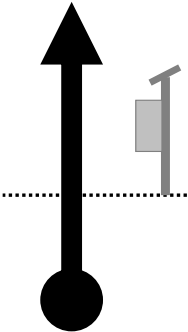
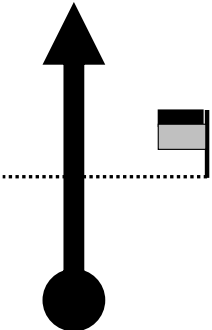
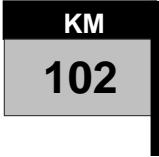
Sector Clasificadorio Nro: 2			VILLA CURA BROCHERO	ETAPA N°	
Km Totales del Sector : 192.150			LA CUMBRE	1	
Vel.	Dist. Total	Dist. Parcial	Direccion y Ubicacion de la Referencia	Referencia / Informacion	Hora de Carrera HH:MM:SS.CC
40	19.960	0.900		 SEGUIR POR AV. MORENO ZONA DE LOMADAS	07:36:xx.xx
40	20.460	0.500		 YPF CRUZ DEL EJE POR RUTA 38	07:37:xx.xx
40	21.760	1.300		RIO SOTO	07:39:xx.xx
80	23.060	1.300		ESTACION AXION	07:40:xx.xx
80	27.360	4.300			07:43:xx.xx
40	velocidad proxima referencia	XVI° GRAN PREMIO DE LA MONTAÑA 2019		PAG. N° 44	

Sector Clasificadorio Nro: 2			VILLA CURA BROCHERO	ETAPA N°	
Km Totales del Sector : 192.150			LA CUMBRE	1	
Vel.	Dist. Total	Dist. Parcial	Direccion y Ubicacion de la Referencia	Referencia / Informacion	Hora de Carrera HH:MM:SS.CC
40	27.610	0.250		 CONTROL POLICAL	07:43:xx.xx
40	28.450 0.000	0.840 0.000		 COMIENZA P.C. N° 13	07:49:00.00
82	1.087	1.087		 1° CARTEL CON FLECHA	07:49:47.71
82	2.067	0.980			07:50:30.74
82	4.178	2.111			07:52:03.44
82	velocidad proxima referencia	XVI° GRAN PREMIO DE LA MONTAÑA 2019			PAG. N° 45

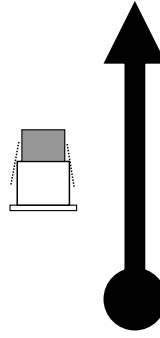

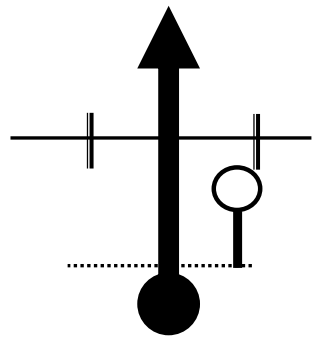



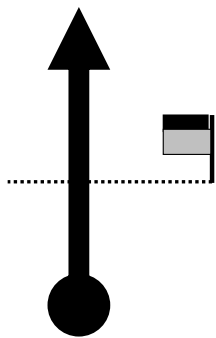
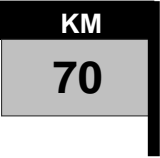
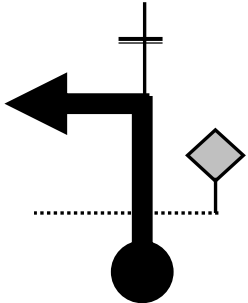




Sector Clasificadorio Nro: 2			VILLA CURA BROCHERO	ETAPA N°	
Km Totales del Sector : 192.150			LA CUMBRE	1	
Vel.	Dist. Total	Dist. Parcial	Direccion y Ubicacion de la Referencia	Referencia / Informacion	Hora de Carrera HH:MM:SS.CC
82	5.387	1.209			07:52:56.49
82	7.759	2.372			07:54:40.62
82	9.xxx	1.9xx			07:56:xx.xx
82	10.xxx	1.200	CAMBIE LA VELOCIDAD A 80 KM/H. 1.2 Km DESPUES DE LA REFERENCIA ANTERIOR		07:56:xx.xx
80	14.xxx	3.xxx			07:59:xx.xx
40	velocidad proxima referencia	XVI° GRAN PREMIO DE LA MONTAÑA 2019			PAG. N° 46

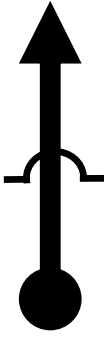

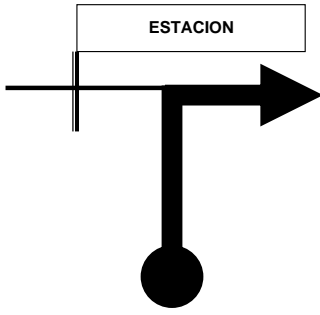

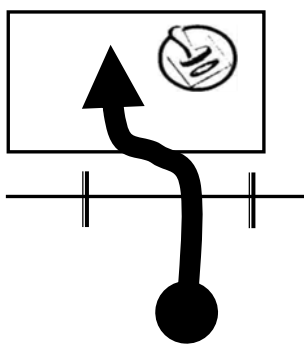

Sector Clasificadorio Nro: 2			VILLA CURA BROCHERO	ETAPA N°	
Km Totales del Sector : 192.150			LA CUMBRE	1	
Vel.	Dist. Total	Dist. Parcial	Direccion y Ubicacion de la Referencia	Referencia / Informacion	Hora de Carrera HH:MM:SS.CC
40	15.150	0.3xx		 RIO CRUZ DEL EJE ZONA URBANA	08:00:xx.xx
40	15.800	0.650		 YPF	08:01:xx.xx
40	16.700	0.900			08:02:xx.xx
60	17.900	1.200		  SEGUIR A CAPILLA DEL MONTE CONTROL POLCIAL	08:03:xx.xx
60	19.750 0.000	1.850 0.000		 COMIENZA P.C. N° 14	08:10:00.00
82	velocidad proxima referencia	XVI° GRAN PREMIO DE LA MONTAÑA 2019			PAG. N° 47

Sector Clasificadorio Nro: 2			VILLA CURA BROCHERO	ETAPA N°	
Km Totales del Sector : 192.150			LA CUMBRE	1	
Vel.	Dist. Total	Dist. Parcial	Direccion y Ubicacion de la Referencia	Referencia / Informacion	Hora de Carrera HH:MM:SS.CC
82	1.433	1.433		 CHAPON A ARAYAS	08:11:02.89
82	2.995	1.563		CARTEL CELESTE VIRGEN DE LUJAN	08:12:11.50
82	4.368	1.373		 DESPUES KM 114	08:13:11.78
82	5.400	1.032		 ACCESO SAN M. SIERRA	08:13:xx.xx
ATENCION EN LA REFERENCIA ANTERIOR BAJE A 60 KM/H. Y LUEGO RECUPERE PARA PASAR EL CRUCE					
82	velocidad proxima referencia	XVI° GRAN PREMIO DE LA MONTAÑA 2019		PAG. N° 48	

Sector Clasificadorio Nro: 2			VILLA CURA BROCHERO	ETAPA N°	
Km Totales del Sector : 192.150			LA CUMBRE	1	
Vel.	Dist. Total	Dist. Parcial	Direccion y Ubicacion de la Referencia	Referencia / Informacion	Hora de Carrera HH:MM:SS.CC
82	6.729	1.329		 DESPUES KM 112	08:14:55.41
82	7.986	1.257		 COMIENZO ZONA DE CONTROL	08:15:50.59
82	12.xxx	4.xxx		COLUMNA SOS DESPUES KM 106	08:18:xx.xx
84	13.xxx	1.600	CAMBIE LA VELOCIDAD A 83 KM/H. 1.6 Km DESPUES DE LA REFERENCIA ANTERIOR		08:20:xx.xx
83	16.xxx	2.xxx		 102	08:21:xx.xx
81	velocidad proxima referencia	XVIº GRAN PREMIO DE LA MONTAÑA 2019			PAG. N° 49

Sector Clasificadorio Nro: 2			VILLA CURA BROCHERO	ETAPA N°	
Km Totales del Sector : 192.150			LA CUMBRE	1	
Vel.	Dist. Total	Dist. Parcial	Direccion y Ubicacion de la Referencia	Referencia / Informacion	Hora de Carrera HH:MM:SS.CC
81	20.xxx	4.xxx		 COMIENZO ZONA DE CONTROL	08:24:xx.xx
81	24.400	4.3xx		 CHARBONIER ZONA URBANA	08:27:xx.xx
60	25.730	1.330			08:29:xx.xx
80	34.500	8.770		 ZONA URBANA CAPILLA DEL MONTE	08:35:xx.xx
40	35.100	0.600			08:36:xx.xx
40	velocidad proxima referencia	XVIº GRAN PREMIO DE LA MONTAÑA 2019			PAG. N° 50

Sector Clasificadorio Nro: 2			VILLA CURA BROCHERO		ETAPA N°
Km Totales del Sector : 192.150			LA CUMBRE		1
Vel.	Dist. Total	Dist. Parcial	Direccion y Ubicacion de la Referencia	Referencia / Informacion	Hora de Carrera HH:MM:SS.CC
40	35.950	0.850		 KM. 82	08:37:xx.xx
80	42.460	6.510		  CRUCE DE SAN ESTEBAN	08:42:xx.xx
<p>ATENCION EN LA REFERENCIA ANTERIOR BAJE A 60 KM/H. Y LUEGO RECUPERE PARA PASAR EL CRUCE DE SAN ESTEBAN</p> 					
80	48.060	5.600			08:47:xx.xx
80	50.040	1.980		  KM 68 DOBLAR A LA CUMBRE POR AV. SAN MARTIN	 08:48:xx.xx 
40	velocidad proxima referencia	XVI° GRAN PREMIO DE LA MONTAÑA 2019			PAG. N° 51

Sector Clasificadorio Nro: 2			VILLA CURA BROCHERO	ETAPA N°	
Km Totales del Sector : 192.150			LA CUMBRE	1	
Vel.	Dist. Total	Dist. Parcial	Direccion y Ubicacion de la Referencia	Referencia / Informacion	Hora de Carrera HH:MM:SS.CC
40	51.340	1.300		 LOMADAS	08:50:xx.xx
40	52.050	0.710			08:51:xx.xx
40	52.120	0.070		 ENTRAR EN EL PLAYON <u>CONTROL DE SELLO N° 1</u>	08:52:00.00
XVI° GRAN PREMIO DE LA MONTAÑA 2019					PAG. N° 52