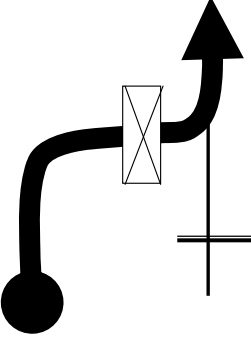
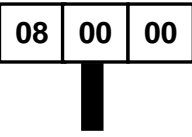
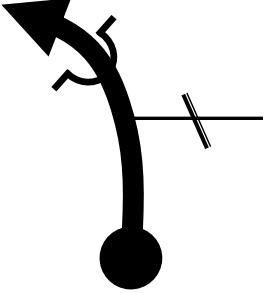



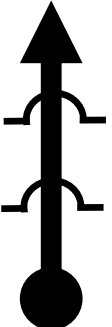

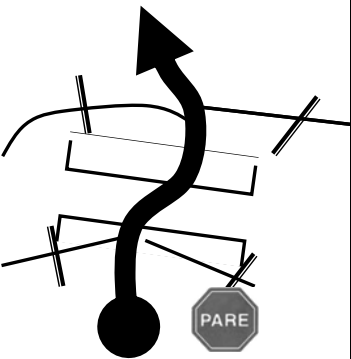


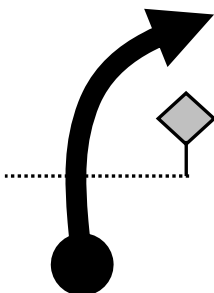

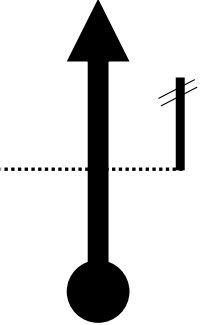
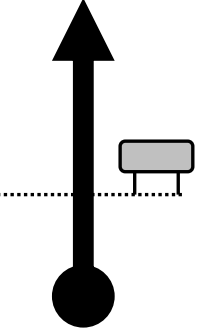



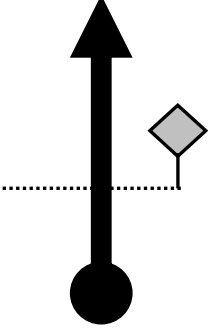



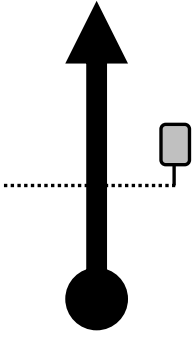

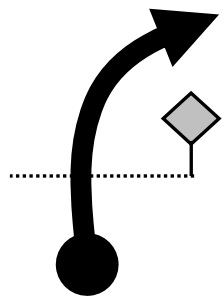

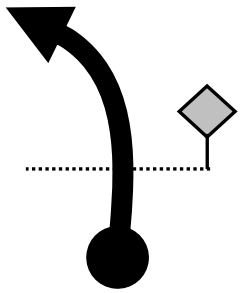

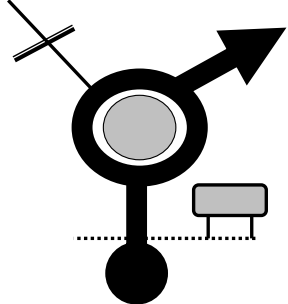


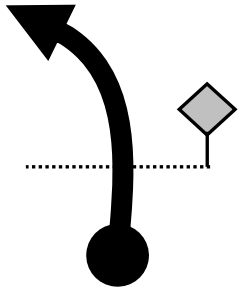

**RESUMEN 2° ETAPA**

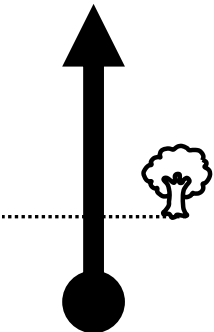
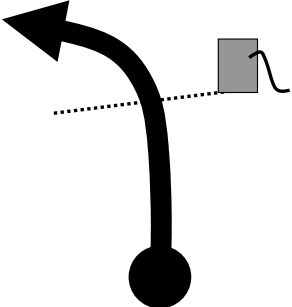
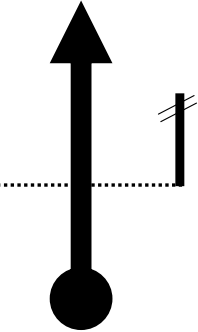
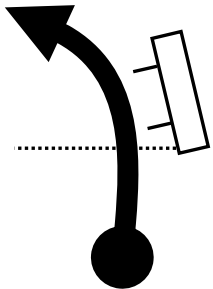
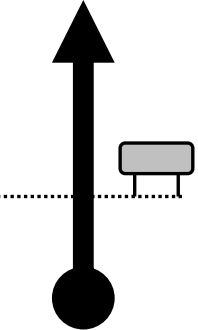

<b>SECTOR CLASIF.</b>	<b>LARGADA LLEGADA NEUTRALIZA</b>	<b>LUGAR</b>	<b>P.C. Nº</b>	<b>CONTROL SELLO</b>	<b>KM. TOTALES DE CARRERA</b>	<b>KM. PARCIALES DE PRUEBA</b>
<b>1</b>	<b>LARGADA</b>	<b>CARLOS PAZ</b>			<b>0.000</b>	<b>0.000</b>
<b>1</b>		<b>OBSERVATORIO</b>	<b>15</b>			<b>13.xxx</b>
<b>1</b>		<b>COPINA</b>	<b>16</b>			<b>15.xxx</b>
<b>1</b>		<b>ALTAS CUMBRES</b>	<b>17</b>			<b>25.xxx</b>
<b>1</b>	<b>NEUTRALIZA</b>	<b>EL CONDOR</b>			<b>93.750</b>	<b>93.750</b>
<b>2</b>		<b>EL CONDOR</b>	<b>18</b>			<b>25.xxx</b>
<b>2</b>		<b>COPINA</b>	<b>19</b>			<b>16.xxx</b>
<b>2</b>	<b>LLEGADA</b>	<b>CARLOS PAZ</b>		<b>CARLOS PAZ</b>	<b>164.050</b>	<b>71.300</b>

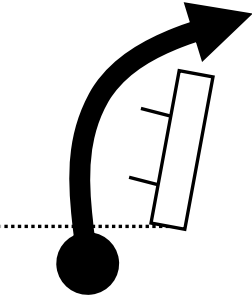
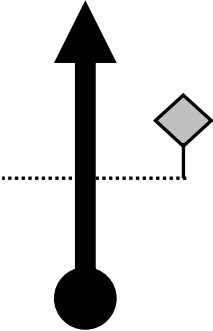

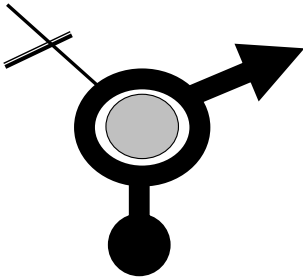

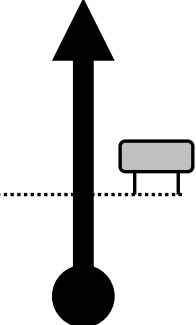

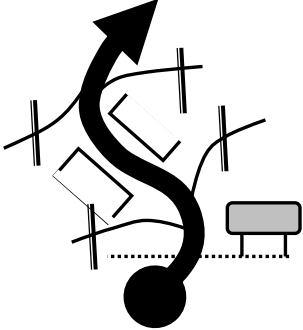



Sector Clasificadorio Nro: 1			CARLOS PAZ	ETAPA N°	
Km Totales del Sector : 93.350			EL CONDOR	<b>2</b>	
Vel.	Dist. Total	Dist. Parcial	Direccion y Ubicacion de la Referencia	Referencia / Informacion	Hora de Carrera HH:MM:SS.CC
40	0.000	0.000		 <b>LARGADA PLAYON AV. ILLIA Y GOBERNADOR GARZON</b>	00:00:00.00
40	0.300	0.300		 <b>CUNETAS SEGUIR POR ILLIA</b>	00:00:xx.xx
40	0.830	0.530		 <b>POR CALLE NAHUEL HUAPI CUNETETA</b>	00:01:xx.xx
40	1.030	0.200		 <b>LOMADAS</b>	00:01:xx.xx
40	1.550	0.520		<b>TOMAR AUTOPISTA A CORDOBA</b> <u><b>COLOQUESE EL CINTURON Y ENCIENDAN LAS LUCES BAJAS !!!!!</b></u>	 00:02:xx.xx 
40	velocidad proxima referencia	XVIº GRAN PREMIO DE LA MONTAÑA 2019			PAG. N° 1

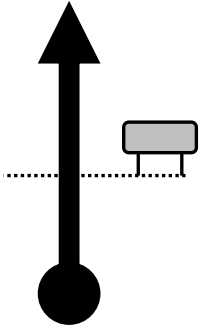
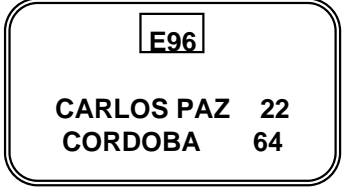
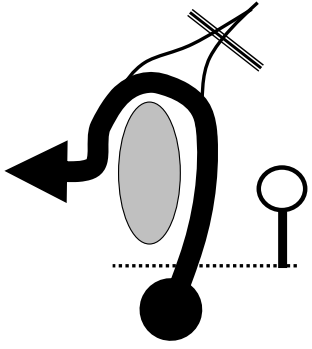
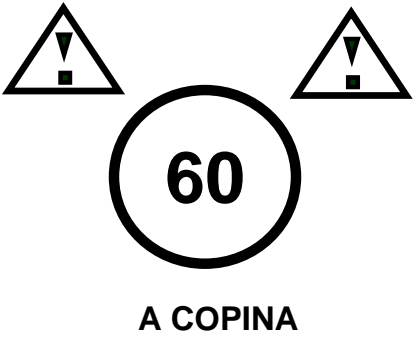
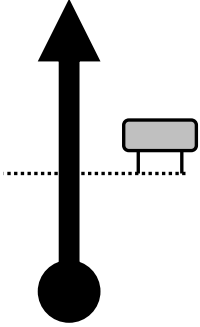

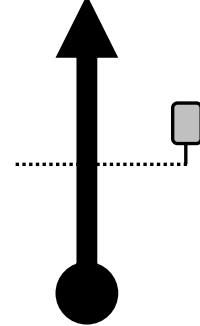
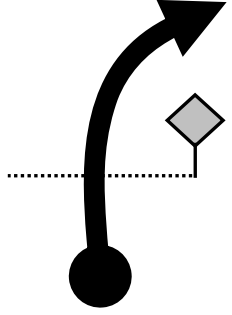

Sector Clasificadorio Nro: 1			CARLOS PAZ	ETAPA N°	
Km Totales del Sector : 93.350			EL CONDOR	<b>2</b>	
Vel.	Dist. Total	Dist. Parcial	Direccion y Ubicacion de la Referencia	Referencia / Informacion	Hora de Carrera HH:MM:SS.CC
40	1.900	0.350		 <b>CONTROL POLICAL</b>	00:02:xx.xx
40	2.400	0.500		 <b>EX CENTRO CLANDESTINO LA PERLA 16</b>	00:03:xx.xx
80	8.940	6.540		  <b>FALDA DEL CARMEN C-45 ALTA GRACIA C-45 SALIDA</b> <b>A FALDA DEL CARMEN</b>	00:08:xx.xx
40	10.300 0.000	1.350 0.000		 <b>ZONA CONTROL DE ODOMETRO</b>	00:15:00.00
71	<u>1.186</u>	1.186		 <b>FALDA DL CARMEN 13 ALTA GRACIA 21</b>	00:16:00.11
71	velocidad proxima referencia	XVI° GRAN PREMIO DE LA MONTAÑA 2019			PAG. N° 2

Sector Clasificadorio Nro: 1			CARLOS PAZ	ETAPA N°	
Km Totales del Sector : 93.350			EL CONDOR	<b>2</b>	
Vel.	Dist. Total	Dist. Parcial	Direccion y Ubicacion de la Referencia	Referencia / Informacion	Hora de Carrera HH:MM:SS.CC
71	<u>3.944</u>	2.758		 <b>ANTES KM. 5</b>	00:18:19.97
71	<u>5.257</u>	1.313		<b>PALO DE LUZ CON CABLES QUE CRUZAN RUTA</b>	00:19:26.53
71	<u>6.987</u>	1.731		 <b><u>FIN ZONA CONTROL ODOMETRO</u></b>	00:20:54.28
40	8.500	1.513		 <b>ZONA DE OBRAS VIALES PUEDE HABER DESVIO</b>	00:23:xx.xx
40	<u>9.970</u> 0.000	1.470 0.000		 <b>ANTES DE KM 11</b> <b><u>ZONA CONTROL ODOMETRO</u></b>	00:29:00.00
71	velocidad proxima referencia	<b>XVIº GRAN PREMIO DE LA MONTAÑA 2019</b>		PAG. N° 3	

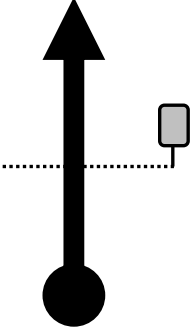
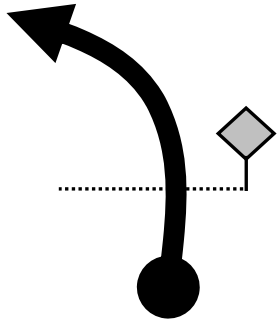

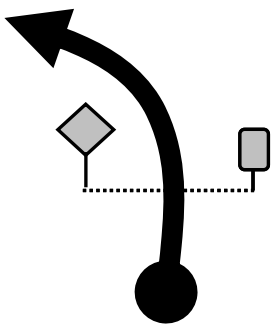
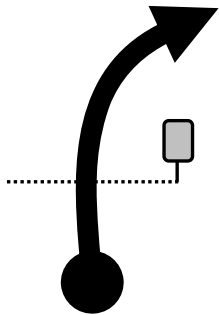
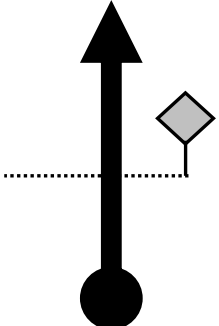

Sector Clasificadorio Nro: 1			CARLOS PAZ	ETAPA N°	
Km Totales del Sector : 93.350			EL CONDOR	<b>2</b>	
Vel.	Dist. Total	Dist. Parcial	Direccion y Ubicacion de la Referencia	Referencia / Informacion	Hora de Carrera HH:MM:SS.CC
71	<u>1.489</u>	1.489		 CHAPON A RAYAS CON CINTA ROJA	00:30:15.49
71	<u>2.777</u>	1.288			00:31:20.80
71	<u>3.592</u>	0.815		 <u>FIN ZONA CONTROL ODOMETRO</u>	00:32:02.14
40	4.050	0.458		 	00:32:xx.xx
40	<u>4.800</u> 0.000	<u>0.750</u> 0.000		 COMIENZA P.C. N° 15	00:38:00.00
61	velocidad proxima referencia	XVIº GRAN PREMIO DE LA MONTAÑA 2019			PAG. N° 4

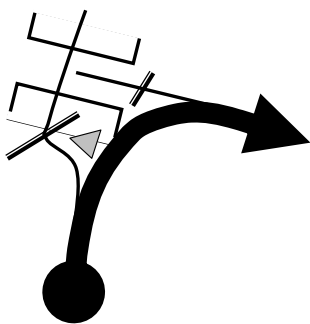

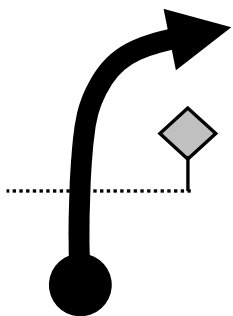

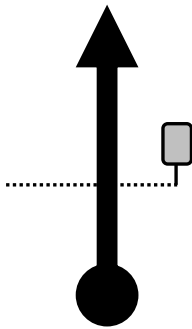
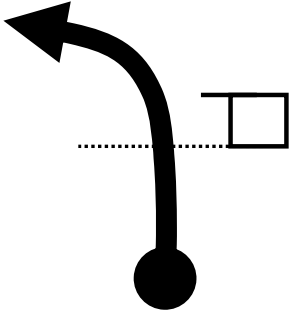
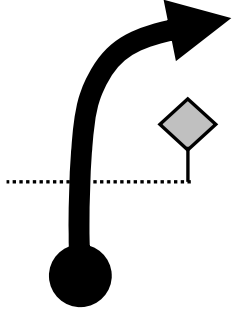

Sector Clasificadorio Nro: 1			CARLOS PAZ	ETAPA N°	
Km Totales del Sector : 93.350			EL CONDOR	<b>2</b>	
Vel.	Dist. Total	Dist. Parcial	Direccion y Ubicacion de la Referencia	Referencia / Informacion	Hora de Carrera HH:MM:SS.CC
61	1.140	1.140		<u>1º ARBOL</u> CON 2 RAJAS AMARILLAS	00:39:07.25
61	2.201	1.061		TACHO DE RESIDUOS CON CINTA ROJA	00:40:09.87
61	3.488	1.288		PALO DE LUZ CON MARCA "X"	00:41:25.86
45	4.740	1.251		PRINCIPIO GUARDARRAILL PINTADO AMARILLO	00:43:05.96
45	6.101	1.362		 CARTEL NARANJA	00:44:54.88
45	velocidad proxima referencia	XVIº GRAN PREMIO DE LA MONTAÑA 2019			PAG. N° 5

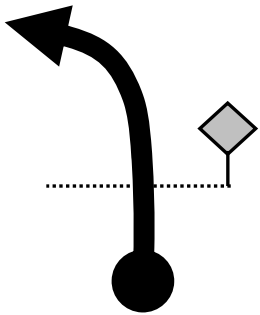

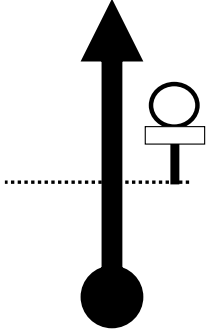

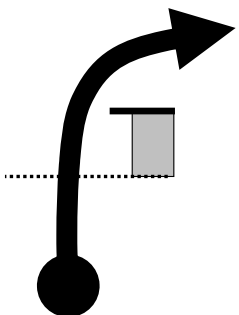
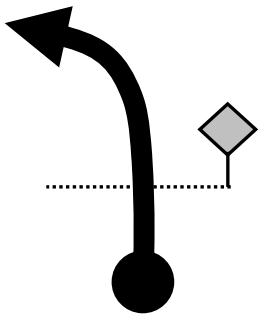

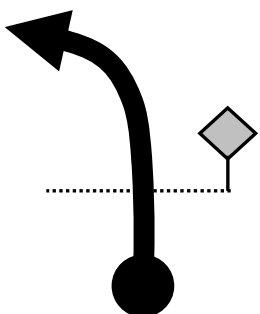

Sector Clasificadorio Nro: 1			CARLOS PAZ	ETAPA N°	
Km Totales del Sector : 93.350			EL CONDOR	<b>2</b>	
Vel.	Dist. Total	Dist. Parcial	Direccion y Ubicacion de la Referencia	Referencia / Informacion	Hora de Carrera HH:MM:SS.CC
45	7.167	1.066		PRINCIPIO GUARDARRAILL PINTADO AMARILLO  COMIENZO ZONA DE CONTROL	00:46:20.19
45	13.xxx	6.xxx		  FIN ZONA DE CONTROL	00:55:xx.xx
40	14.000	0.3xx		  SEGUIR A CARLOS PAZ MINA CLAVERO  KM. 10	00:55:xx.xx
40	14.120	0.120		  CARTEL MARRON	00:55:xx.xx
60	19.700	5.580		  CRUZAR SOBRE PUENTE Y SEGUIR A CUESTA BLANCA	  01:01:xx.xx  
60	velocidad proxima referencia	XVI° GRAN PREMIO DE LA MONTAÑA 2019			PAG. N° 6

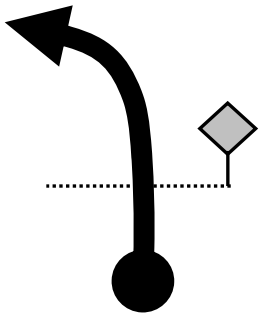

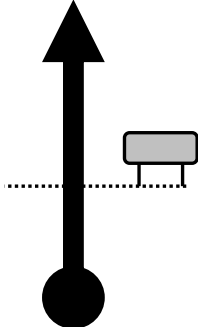

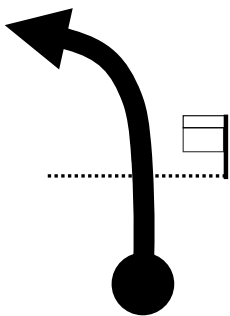

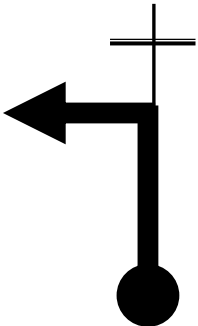

Sector Clasificadorio Nro: 1			CARLOS PAZ		ETAPA N°
Km Totales del Sector : 93.350			EL CONDOR		<b>2</b>
Vel.	Dist. Total	Dist. Parcial	Direccion y Ubicacion de la Referencia	Referencia / Informacion	Hora de Carrera HH:MM:SS.CC
60	20.230	0.530			01:01:xx.xx
60	23.740	3.510			01:05:xx.xx
40	24.060 0.000	0.320 0.000		 <b>COMIENZA P.C. N° 16</b>	01:10:00.00
56	1.002	1.002		PANCARTA AMARILLA	01:11:04.41
56	2.201	1.199			01:12:21.52
56	velocidad proxima referencia	XVI° GRAN PREMIO DE LA MONTAÑA 2019			PAG. N° 7



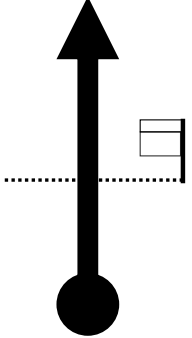
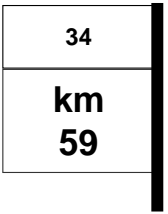
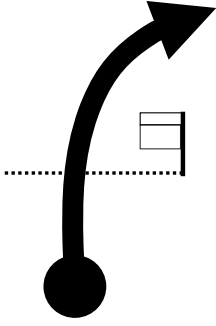
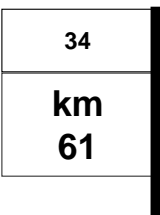
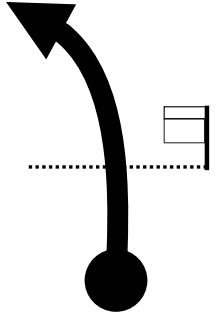
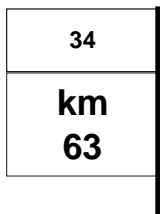
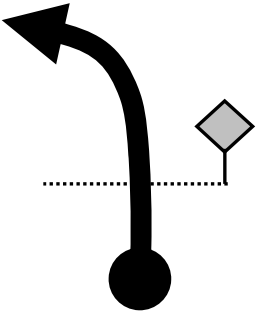

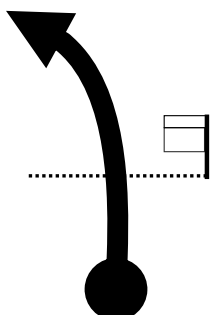
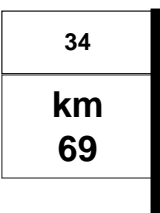
Sector Clasificadorio Nro: 1			CARLOS PAZ	ETAPA N°	
Km Totales del Sector : 93.350			EL CONDOR	<b>2</b>	
Vel.	Dist. Total	Dist. Parcial	Direccion y Ubicacion de la Referencia	Referencia / Informacion	Hora de Carrera HH:MM:SS.CC
56	3.307	1.106		PANCARTA AMARILLA	01:13:32.62
56	5.998	2.691			01:16:25.58
56	7.520	1.522		PANCARTA AMARILLA COMIENZO ZONA DE CONTROL	01:18:03.41
56	12.xxx	4.xxx		PANCARTA AMARILLA	01:23:xx.xx
61	15.xxx	3.xxx		 FIN ZONA DE CONTROL	01:26:xx.xx
40	velocidad proxima referencia	XVIº GRAN PREMIO DE LA MONTAÑA 2019			PAG. N° 8

Sector Clasificadorio Nro: 1			CARLOS PAZ	ETAPA N°	
Km Totales del Sector : 93.350			EL CONDOR	<b>2</b>	
Vel.	Dist. Total	Dist. Parcial	Direccion y Ubicacion de la Referencia	Referencia / Informacion	Hora de Carrera HH:MM:SS.CC
40	16.620	0.6xx		 SEGUIR POR EL CAMINO DE LAS ALTAS CUMBRES A MINA CLAVERO	01:27:xx.xx
40	17.540 0.000	0.920 0.000		 DESPUES KM 80 <b>COMIENZA P.C. N° 17</b>	01:34:00.00
72	2.215	2.215		PANCARTA AMARILLA	01:35:50.74
72	4.258	2.043		COMIENZA DE KIOSCO BLANCO	01:37:32.91
72	5.518	1.260			01:38:35.89
71	velocidad proxima referencia	XVI° GRAN PREMIO DE LA MONTAÑA 2019			PAG. N° 9


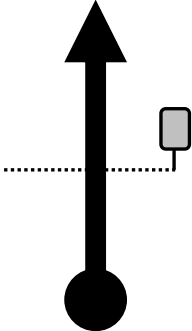
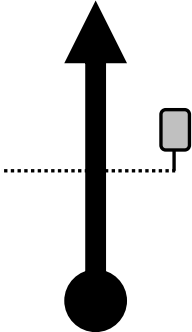
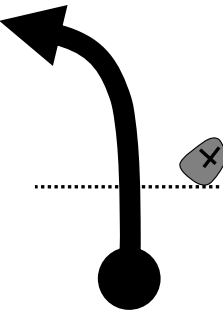
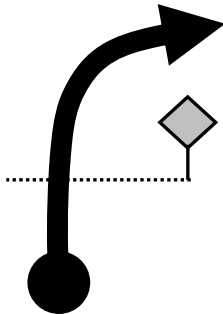
Sector Clasificadorio Nro: 1			CARLOS PAZ	ETAPA N°	
Km Totales del Sector : 93.350			EL CONDOR	<b>2</b>	
Vel.	Dist. Total	Dist. Parcial	Direccion y Ubicacion de la Referencia	Referencia / Informacion	Hora de Carrera HH:MM:SS.CC
71	7.008	1.490			01:39:51.44
71	9.626	2.619			01:42:04.21
71	10.697	1.071		PRINCIPIO REFUGIO DE BUS COMIENZO ZONA DE CONTROL	01:42:58.50
71	14.xxx	3.xxx			01:46:xx.xx
72	16.xxx	2.xxx			01:48:xx.xx
71	velocidad proxima referencia	XVIº GRAN PREMIO DE LA MONTAÑA 2019			PAG. N° 10

Sector Clasificadorio Nro: 1			CARLOS PAZ	ETAPA N°	
Km Totales del Sector : 93.350			EL CONDOR	<b>2</b>	
Vel.	Dist. Total	Dist. Parcial	Direccion y Ubicacion de la Referencia	Referencia / Informacion	Hora de Carrera HH:MM:SS.CC
71	19.xxx	2.xxx		 DESPUES KM. 61	01:50:xx.xx
71	19.xxx	0.800	<b>CAMBIE LA VELOCIDAD A 72 KM/H. 0.8 KM DESPUES DE LA REFERENCIA ANTERIOR</b>		01:50:xx.xx
72	23.xxx	3.xxx			01:54:xx.xx
71	25.xxx	1.9xx		 <b>FIN ZONA DE CONTROL</b>	01:55:xx.xx
30	26.470	0.7xx		 <b>PRECAUCION</b> <b>ENTRAR EN EL PARADOR COPINA</b> <b>NEUTRALIZA 25 MINUTOS</b>	01:57:xx.xx
30	velocidad proxima referencia	<b>XVI° GRAN PREMIO DE LA MONTAÑA 2019</b>			PAG. N° 11

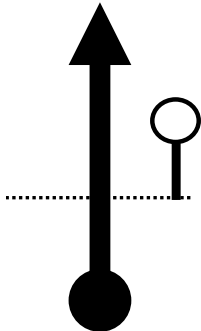

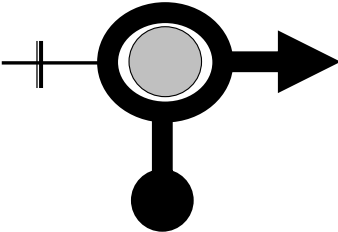

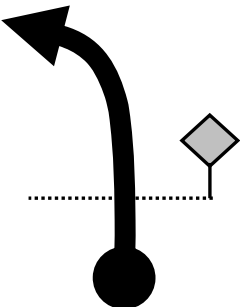




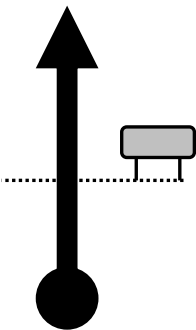
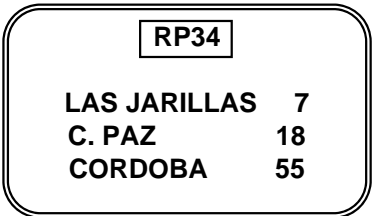
Sector Clasificadorio Nro: 2			EL CONDOR		ETAPA N°
Km Totales del Sector : 71.300			CARLOS PAZ		<b>2</b>
Vel.	Dist. Total	Dist. Parcial	Direccion y Ubicacion de la Referencia	Referencia / Informacion	Hora de Carrera HH:MM:SS.CC
30	26.560	0.090		SALIR DEL PARADOR COPINA  <u>LA REFERENCIA DE LARGADA DEL PC 18 ESTA A 120 MTS</u>	 01:57:xx.xx 
30	26.680 0.000	0.120 0.000		 COMIENZA P.C. N° 18	02:22:00.00
80	1.392	1.392			02:23:02.64
80	2.686	1.294		 REVES DE INDICADOR REDONDO	02:24:00.88
80	4.121	1.435			02:25:05.44
82	velocidad proxima referencia	XVIº GRAN PREMIO DE LA MONTAÑA 2019			PAG. N° 12

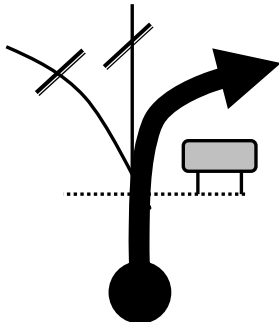


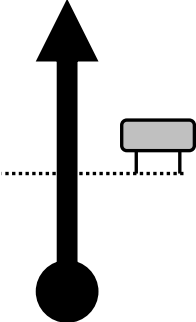
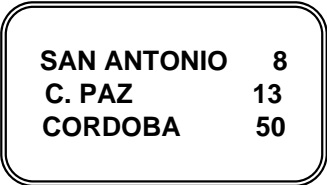
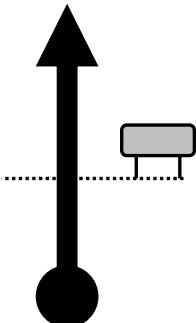


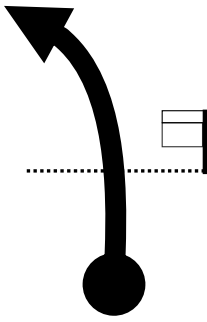
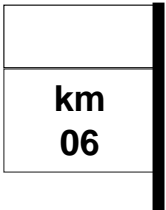
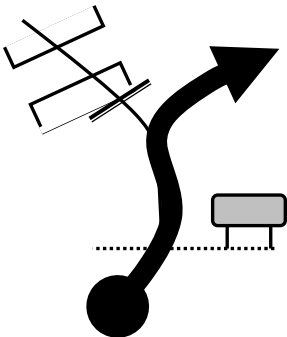


Sector Clasificadorio Nro: 2			EL CONDOR		ETAPA N°
Km Totales del Sector : 71.300			CARLOS PAZ		<b>2</b>
Vel.	Dist. Total	Dist. Parcial	Direccion y Ubicacion de la Referencia	Referencia / Informacion	Hora de Carrera HH:MM:SS.CC
82	5.448	1.327			02:26:03.68
82	7.450	2.002			02:27:31.59
82	9.533	2.083		 <b>COMIENZO ZONA DE CONTROL</b>	02:29:03.04
82	13.xxx	4.xxx			02:32:xx.xx
80	15.xxx	1.8xx			02:33:xx.xx
82	velocidad proxima referencia	XVI° GRAN PREMIO DE LA MONTAÑA 2019			PAG. N° 13

Sector Clasificadorio Nro: 2			EL CONDOR		ETAPA N°
Km Totales del Sector : 71.300			CARLOS PAZ		<b>2</b>
Vel.	Dist. Total	Dist. Parcial	Direccion y Ubicacion de la Referencia	Referencia / Informacion	Hora de Carrera HH:MM:SS.CC
82	19.xxx	4.xxx			02:36:xx.xx
80	23.xxx	4.xxx			02:39:xx.xx
82	25.xxx	1.7xx			02:40:xx.xx
40	26.540	1.0xx			02:42:xx.xx
40	27.300 0.000	0.760 0.000		COMIENZO PAREDON DE PUENTE CON MARCA "L" <b>COMIENZA</b> <b>P.C. N° 19</b>	02:47:00.00
56	velocidad proxima referencia	XVI° GRAN PREMIO DE LA MONTAÑA 2019			PAG. N° 14

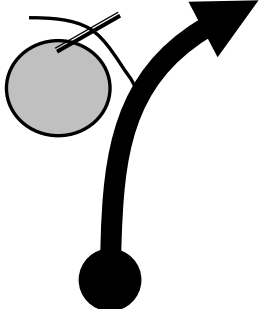

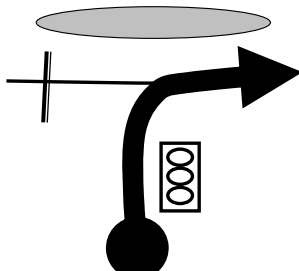
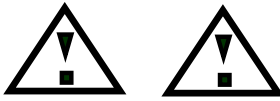
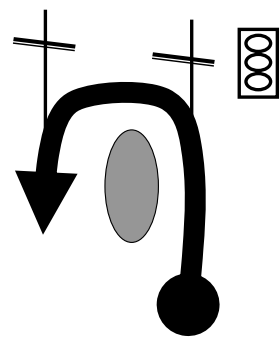

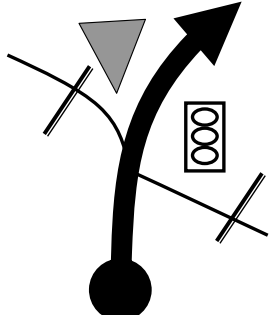

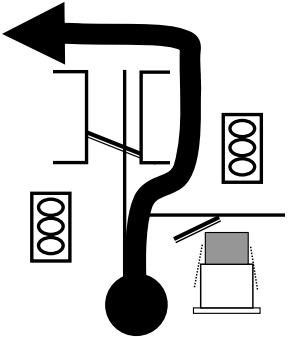
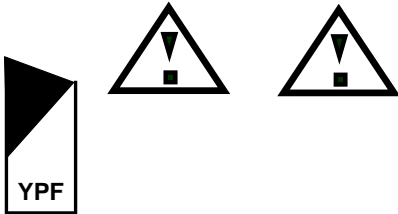
Sector Clasificadorio Nro: 2			EL CONDOR	ETAPA N°	
Km Totales del Sector : 71.300			CARLOS PAZ	<b>2</b>	
Vel.	Dist. Total	Dist. Parcial	Direccion y Ubicacion de la Referencia	Referencia / Informacion	Hora de Carrera HH:MM:SS.CC
56	0.994	0.994		ARBOL CON CINTA ROJA	02:48:03.92
56	2.625	1.631		PANCARTA AMARILLA	02:49:48.75
56	4.075	1.450		PANCARTA AMARILLA	02:51:21.95
56	5.601	1.526		PIEDRA CON MARCA "X"	02:53:00.04
56	7.197	1.596		IND. ROMBO ILEGIBLE COMIENZA ZONA DE CONTROL	02:54:42.65
56	velocidad proxima referencia	XVIº GRAN PREMIO DE LA MONTAÑA 2019			PAG. N° 15

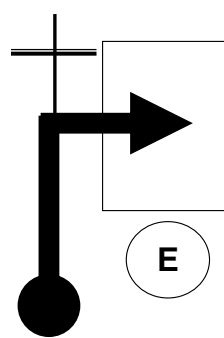
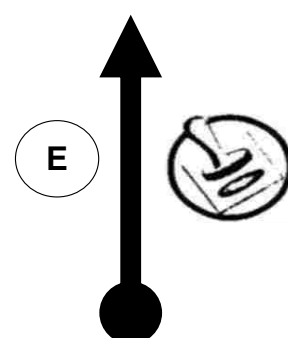


Sector Clasificadorio Nro: 2			EL CONDOR		ETAPA N°
Km Totales del Sector : 71.300			CARLOS PAZ		<b>2</b>
Vel.	Dist. Total	Dist. Parcial	Direccion y Ubicacion de la Referencia	Referencia / Informacion	Hora de Carrera HH:MM:SS.CC
56	16.xxx	9.xxx		 <b>FIN ZONA DE CONTROL</b>	03:04:xx.xx
40	16.800	0.1xx		 <b>SEGUIR A ALTA GRACIA - CORDOBA</b>	03:05:xx.xx
40	16.950	0.150			03:05:xx.xx
60	20.500	3.550		  <b>SALIR A CORDOBA</b>	03:08:xx.xx
60	21.420	0.920		 <b>LAS JARILLAS 7</b> <b>C. PAZ 18</b> <b>CORDOBA 55</b>	03:09:xx.xx
<b>80</b>	velocidad proxima referencia	<b>XVI° GRAN PREMIO DE LA MONTAÑA 2019</b>			<b>PAG. N° 16</b>

Sector Clasificadorio Nro: 2			EL CONDOR		ETAPA N°
Km Totales del Sector : 71.300			CARLOS PAZ		<b>2</b>
Vel.	Dist. Total	Dist. Parcial	Direccion y Ubicacion de la Referencia	Referencia / Informacion	Hora de Carrera HH:MM:SS.CC
80	25.560	4.140		  <b>SEGUIR A CARLOS PAZ</b> <b>ZONA DE OBRAS VIALES</b>	03:12:xx.xx
40	26.590	1.030			03:14:xx.xx
60	27.000	0.410		  <b>ZONA URBANA</b>	03:14:xx.xx
60	27.990	0.990			03:15:xx.xx
80	34.550	6.560		  <b>A CARLOS PAZ</b>	03:20:xx.xx
60	velocidad proxima referencia	XVI° GRAN PREMIO DE LA MONTAÑA 2019			PAG. N° 17

Sector Clasificadorio Nro: 2			EL CONDOR	ETAPA N°	
Km Totales del Sector : 71.300			CARLOS PAZ	<b>2</b>	
Vel.	Dist. Total	Dist. Parcial	Direccion y Ubicacion de la Referencia	Referencia / Informacion	Hora de Carrera HH:MM:SS.CC
60	36.320	1.770		 SEMAFOROS	03:22:xx.xx
60	36.900	0.580		 ZONA DE SEMAFOROS ZONA URBANA	03:23:xx.xx
40	39.950	3.050		 AXION SEGUIR POR AV. CARCANO	03:27:xx.xx
40	40.800	0.850		 SHELL	03:28:xx.xx
40	41.700	0.900		 ESTACION YPF SEGUIR POR AV. LIBERTAD	03:30:xx.xx
40	velocidad proxima referencia	XVI° GRAN PREMIO DE LA MONTAÑA 2019			PAG. N° 18

Sector Clasificadorio Nro: 2			EL CONDOR	ETAPA N°	
Km Totales del Sector : 71.300			CARLOS PAZ	<b>2</b>	
Vel.	Dist. Total	Dist. Parcial	Direccion y Ubicacion de la Referencia	Referencia / Informacion	Hora de Carrera HH:MM:SS.CC
40	41.950	0.250		 <b>SEGUIR POR AV. LIBERTAD</b>	<b>03:30:xx.xx</b>
40	42.900	0.950		 <b>TOMAR AV. SAN MARTIN POR CARRIL CENTRAL</b>	<b>03:32:xx.xx</b>
40	43.050	0.150		 <b>RETOMAR POR AV. URUGUAY A COSQUIN - TANTI</b>	<b>03:32:xx.xx</b>
40	43.100	0.050		 <b>POR AV. URUGUAY</b>	<b>03:32:xx.xx</b>
40	43.600	0.500		 <b>POR EL COSTADO DEL PUENTE</b>	<b>03:33:xx.xx</b>
<b>40</b>	velocidad proxima referencia	<b>XVI° GRAN PREMIO DE LA MONTAÑA 2019</b>			<b>PAG. N° 19</b>

Sector Clasificadorio Nro: 2			EL CONDOR	ETAPA N°	
Km Totales del Sector : 71.300			CARLOS PAZ	<b>2</b>	
Vel.	Dist. Total	Dist. Parcial	Direccion y Ubicacion de la Referencia	Referencia / Informacion	Hora de Carrera HH:MM:SS.CC
40	44.000	0.400		ESTACIONARSE EN PLAYON FRENTE A LA MUNICIPALIDAD	03:33:xx.xx
40	44.100	0.100		CONTROL DE SELLO N °2	03:34:00.00
<b>XVI° GRAN PREMIO DE LA MONTAÑA 2019</b>					<b>PAG. N° 20</b>